






sin escalar

DESCRIPCIÓN

-  POSTE BT
-  REGISTRO
-  TORRETA MT
-  TRANSFORMADOR
-  TUBO SOTERRADO

TENSIÓN, TENDIDO

-  BAJA, AEREA
-  BAJA, SUBTERRANEA
-  MEDIA, AEREA

-  INFORMACIÓN DERIVADA DE PROYECTO
-  LIMITE CASCO URBANO

observaciones
 observaciones
 observaciones

26 AHI-260/07-KS5

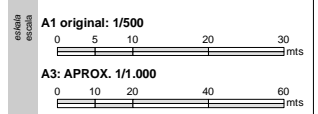
NOVIEMBRE 2008

INVENTARIO DE REDES DE ABASTECIMIENTO, SANEAMIENTO, PAVIMENTACIÓN Y CANALIZACIONES PARA SU INCLUSIÓN EN EL PLANEAMIENTO URBANÍSTICO DE URKABUSTAIZ

MAPA DE LA RED ELÉCTRICA DEL NÚCLEO DE BELUNTAIZ



T.M. DE URKABUSTAIZ



rev 0.0

BEL-03

03/06

NOVIEMBRE 2008

geotech
 CONSULTORA MEDIOAMBIENTAL
 Parque Tecnológico de Araba
 c/ Albert Einstein, 44
 01510 Miñano - Araba
 Tlf: 945010949 - Fax: 945010948
 mail: info@infogetech.com
 url: www.infogetech.com