















NODOS DE ABASTECIMIENTO

-  ABREVADERO
-  CAPTACION
-  DEPOSITO DE
-  ELEMENTO DE RED DESCONOCIDO
-  LAVADERO
-  NTE IFA 19 LLAVE DE PASO
-  NTE IFA 20 VALVULA DE VACIADO
-  NTE IFA 23 VENTOSA
-  NTE IFA 24 ARQUETA DE ACOMETIDA
-  NTE IFA 26 BOCA DE INCENDIO
-  NTE IFF 30 FUENTE PUBLICA
-  NTE IFR 13 BOCA DE RIEGO

LEYENDA

LINEAS DE ABASTECIMIENTO

-  ACOMETIDA
-  RED GENERAL

ZONA INVENTARIADA

- 

SISTEMA DE REFERENCIA
ETRS 89 ZONA 30 N

FECHA: DICIEMBRE 2018

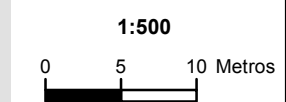
PROYECTO: INVENTARIO DE LAS REDES DE SERVICIO DE KUARTANGO

SITUACION: NÚCLEO DE SANTA EULALIA

PLANO: MAPA DE LA RED DE ABASTECIMIENTO DE SANTA EULALIA

INVENTARIO: 2013

Nº DE HOJA: 5 / 5



 Arabako Foru Aldundia
 Diputación Foral de Álava
 Ingurumen eta Hirigintza Saila
 Departamento de Medio Ambiente y Urbanismo
 Lurralde Antolamendua eta Hirigintza Zerbitzua
 Servicio de Ordenación del Territorio y Urbanismo