

sin escalar

**COMUNICACIONES TIPO**

- NTE IAT 20 ARQUETA DE COMUNICACIONES
- POSTE

**TIPO DE RED**

- AÉREA
- - - SUBTERRÁNEA

**INFORMACIÓN DERIVADA DE PROYECTO**

- P INFORMACIÓN DERIVADA DE PROYECTO
- LIMITE CASCO URBANO

---

**Observaciones:**


**Proyecto:** AHI-155/10-KS5

**Fecha:** MAYO 2012

**Descripción:** INVENTARIO DE REDES DE ABASTECIMIENTO, SANEAMIENTO, PAVIMENTACIÓN Y CANALIZACIONES DE ELECTRICIDAD, ALUMBRADO, COMUNICACIONES Y GAS PARA SU INCLUSIÓN EN EL PLANEAMIENTO URBANÍSTICO DE ZUIA

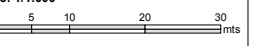
**Plano:** MAPA DE LA RED DE COMUNICACIONES DEL NÚCLEO DE APERREGUI

---

**Elaborado por:**  Taller Administrativo del Gobierno Vasco, Departamento de Administración Local y Equipamiento Territorial, Ingeniería Técnica, Edificación y Urbanismo

**Escala:** T.M. DE ZUIA

**Proporción:** A3: 1/1.000




**Revisión:** rev 0.0

**Autores:** APE-02

**Fecha:** 02-02

**Fecha de Inventario:** MAYO 2012

---

**Logo:**  **geotech**  
CONSULTORIA MEDIOAMBIENTAL  
www.infogetech.com

**Address:** Parque Tecnológico de Araba  
c/ Albert Einstein, 44  
01510 Miñano - Araba  
Tf: 945010949 - Fax: 945010948  
mail: info@infogetech.com  
url: www.infogetech.com