






sin escalar

**ALUMBRADO TIPO**

-  NTE IEE 10 PUNTO DE LUZ SOBRE BACULO
-  NTE IEE 11 PUNTO DE LUZ SOBRE POSTE
-  NTE IER 20 ARQUETA DE ALUMBRADO

**TIPO DE RED**

-  AÉREA
-  SUBTERRÁNEA

**INFORMACIÓN DERIVADA DE PROYECTO**

-  LIMITE CASCO URBANO

---

**AHI-155/10-KS5**

**MAYO 2012**


**INVENTARIO DE REDES DE ABASTECIMIENTO, SANEAMIENTO, PAVIMENTACIÓN Y CANALIZACIONES DE ELECTRICIDAD, ALUMBRADO, COMUNICACIONES Y GAS PARA SU INCLUSIÓN EN EL PLANEAMIENTO URBANÍSTICO DE ZUIA**

**MAPA DE LA RED DE ALUMBRADO PÚBLICO DEL NÚCLEO DE ZARATE**

---

**T.M. DE ZUIA**

**A3: 1/1.000**



0 5 10 20 30 mts

rvv 0.0

ZAR-02

02-02

MAYO 2012

---

**geotech**  
CONSULTORIA MEDIOAMBIENTAL  
www.infogeotech.com

Parque Tecnológico de Araba  
c/ Albert Einstein, 44  
01510 Miñano - Araba  
Tf: 945010949 - Fax: 945010948  
mail: info@infogeotech.com  
url: www.infogeotech.com