






sin escalar

ALUMBRADO TIPO

-  NTE IEE 10 PUNTO DE LUZ SOBRE BACULO
-  NTE IEE 11 PUNTO DE LUZ SOBRE POSTE
-  NTE IER 20 ARQUETA DE ALUMBRADO

TIPO DE RED

-  AÉREA
-  SUBTERRÁNEA

-  INFORMACIÓN DERIVADA DE PROYECTO
-  LIMITE CASCO URBANO

observaciones

AHI-155/10-KS5

MAYO 2012


INVENTARIO DE REDES DE ABASTECIMIENTO, SANEAMIENTO, PAVIMENTACIÓN Y CANALIZACIONES DE ELECTRICIDAD, ALUMBRADO, COMUNICACIONES Y GAS PARA SU INCLUSIÓN EN EL PLANEAMIENTO URBANÍSTICO DE ZUIA

MAPA DE LA RED DE ALUMBRADO PÚBLICO DEL NÚCLEO DE MURCIA

Elaborado por:  **Departamento de Ordenación Urbana y Construcción**

T.M. DE ZUIA

A3: 1/1.000



rev 0.0

MUR-09

09-13

MAYO 2012



Parque Tecnológico de Araba
c/ Albert Einstein, 44
01510 Miñano - Araba
Tlf: 945010949 - Fax: 945010948
mail: info@infogetech.com
url: www.infogetech.com