






sin escalar

**ALUMBRADO TIPO**

-  NTE IEE 10 PUNTO DE LUZ SOBRE BACULO
-  NTE IEE 11 PUNTO DE LUZ SOBRE POSTE
-  NTE IER 20 ARQUETA DE ALUMBRADO

**TIPO DE RED**

-  AÉREA
-  SUBTERRÁNEA

-  INFORMACIÓN DERIVADA DE PROYECTO
-  LIMITE CASCO URBANO

observaciones

AHI-155/10-KS5

MAYO 2012

INVENTARIO DE REDES DE ABASTECIMIENTO, SANEAMIENTO, PAVIMENTACIÓN Y CANALIZACIONES DE ELECTRICIDAD, ALUMBRADO, COMUNICACIONES Y GAS PARA SU INCLUSIÓN EN EL PLANEAMIENTO URBANÍSTICO DE ZUIA

MAPA DE LA RED DE ALUMBRADO PÚBLICO DEL NÚCLEO DE ZUIA

Tel. Administrativo: 945 015 100  
 Tel. Central: 945 015 101  
 Fax: 945 015 102  
 E-mail: info@infogetech.com

T.M. DE ZUIA



rev 0.0

MUR-08

08-13

MAYO 2012



Parque Tecnológico de Araba  
 c/ Albert Einstein, 44  
 01510 Miñano - Araba  
 Tlf: 945010949 - Fax: 945010948  
 mail: info@infogetech.com  
 url: www.infogetech.com