






sin escalar

ALUMBRADO TIPO

-  NTE IEE 10 PUNTO DE LUZ SOBRE BACULO
-  NTE IEE 11 PUNTO DE LUZ SOBRE POSTE
-  NTE IER 20 ARQUETA DE ALUMBRADO

TIPO DE RED

-  AÉREA
-  SUBTERRÁNEA

INFORMACIÓN DERIVADA DE PROYECTO

LÍMITE CASCO URBANO

AHI-155/10-KS5

MAYO 2012

INVENTARIO DE REDES DE ABASTECIMIENTO, SANEAMIENTO, PAVIMENTACIÓN Y CANALIZACIONES DE ELECTRICIDAD, ALUMBRADO, COMUNICACIONES Y GAS PARA SU INCLUSIÓN EN EL PLANEAMIENTO URBANÍSTICO DE ZUIA

MAPA DE LA RED DE ALUMBRADO PÚBLICO DEL NÚCLEO DE MARKINA

Tel. Administrativo: 945010949
 Tel. Administrativo: 945010948
 Dirección Postal: 48940 Markina, Euzkadi, España

T.M. DE ZUIA

A3: 1/1.000



rev 0.0

MAR-06

06-06

MAYO 2012



Parque Tecnológico de Araba
 c/ Albert Einstein, 44
 01510 Miñano - Araba
 Tf: 945010949 - Fax: 945010948
 mail: info@infogetech.com
 url: www.infogetech.com