






sin escalar

**ALUMBRADO TIPO**

-  NTE IEE 10 PUNTO DE LUZ SOBRE BACULO
-  NTE IEE 11 PUNTO DE LUZ SOBRE POSTE
-  NTE IER 20 ARQUETA DE ALUMBRADO

**TIPO DE RED**

-  AÉREA
-  SUBTERRÁNEA

**INFORMACIÓN DERIVADA DE PROYECTO**

**observaciones**

**AHI-155/10-KS5**

**MAYO 2012**

**INVENTARIO DE REDES DE ABASTECIMIENTO, SANEAMIENTO, PAVIMENTACION Y CANALIZACIONES DE ELECTRICIDAD, ALUMBRADO, COMUNICACIONES Y GAS PARA SU INCLUSION EN EL PLANEAMIENTO URBANISTICO DE ZUIA**

**MAPA DE LA RED DE ALUMBRADO PÚBLICO DEL NÚCLEO DE ZUIA**



**T.M. DE ZUIA**



**rev 0.0**

**JUG-03**

**03-04**

**MAYO 2012**



Parque Tecnológico de Araba  
 c/ Albert Einstein, 44  
 01510 Miñano - Araba  
 Tlf: 945010949 - Fax: 945010948  
 mail: info@infogetech.com  
 url: www.infogetech.com