




sin escalar

ALUMBRADO TIPO

-  NTE IEE 10 PUNTO DE LUZ SOBRE BACULO
-  NTE IEE 11 PUNTO DE LUZ SOBRE POSTE
-  NTE IER 20 ARQUETA DE ALUMBRADO

TIPO DE RED

-  AÉREA
-  SUBTERRÁNEA

P INFORMACIÓN DERIVADA DE PROYECTO

● LIMITE CASCO URBANO

AHI-155/10-KS5

MAYO 2012

INVENTARIO DE REDES DE ABASTECIMIENTO, SANEAMIENTO, PAVIMENTACIÓN Y CANALIZACIONES DE ELECTRICIDAD, ALUMBRADO, COMUNICACIONES Y GAS PARA SU INCLUSIÓN EN EL PLANEAMIENTO URBANÍSTICO DE ZUIA

MAPA DE LA RED DE ALUMBRADO PÚBLICO DEL NÚCLEO DE DOMAIIKA

Elaborado por: 
 Tercer Departamento de Administración y Planeamiento Urbano
 Dirección Provincial de Urbanismo
 Calle Coruña, 10
 48100 ZUIA

T.M. DE ZUIA

A3: 1/1.000


rev 0.0

DOM-01

01-03

MAYO 2012


 CONSULTORIA MEDIOAMBIENTAL
 www.infogeotech.com

Parque Tecnológico de Araba
 c/ Albert Einstein, 44
 01510 Miñano - Araba
 Tlf: 945010949 - Fax: 945010948
 mail: info@infogeotech.com
 ur: www.infogeotech.com