









- sin escalar
- ALUMBRADO TIPO**
-  NTE IEE 10 PUNTO DE LUZ SOBRE BACULO
  -  NTE IEE 11 PUNTO DE LUZ SOBRE POSTE
  -  NTE IER 20 ARQUETA DE ALUMBRADO
- TIPO DE RED**
-  AÉREA
  -  SUBTERRÁNEA
- INFORMACIÓN**
-  DERIVADA DE PROYECTO
  -  LIMITE CASCO URBANO

observaciones

proyecto  
 fecha  
 AHI-155/10-KS5  
 MAYO 2012  
 INVENTARIO DE REDES DE ABASTECIMIENTO, SANEAMIENTO, PAVIMENTACIÓN Y CANALIZACIONES DE ELECTRICIDAD, ALUMBRADO, COMUNICACIONES Y GAS PARA SU INCLUSIÓN EN EL PLANEAMIENTO URBANÍSTICO DE ZUIA  
 MAPA DE LA RED DE ALUMBRADO PÚBLICO DEL NÚCLEO DE ARECHAGA

autoridad  
 promotor  
  
 Tercer Departamento de Administración  
 Dirección General de Urbanismo  
 Dirección de Urbanismo

formato  
 escala  
 T.M. DE ZUIA  
 A3: 1/1.000  


revisión  
 fecha  
 rev 0.0  
 ARE-01  
 01-01  
 MAYO 2012

  
 CONSULTORIA MEDIOAMBIENTAL  
 www.infogeotech.com  
 Parque Tecnológico de Araba  
 c/ Albert Einstein, 44  
 01510 Miñano - Araba  
 Tlf: 945010949 - Fax: 945010948  
 mail: info@infogeotech.com  
 url: www.infogeotech.com