




- sin escalar
- ALUMBRADO TIPO**
-  NTE IEE 10 PUNTO DE LUZ SOBRE BACULO
  -  NTE IEE 11 PUNTO DE LUZ SOBRE POSTE
  -  NTE IER 20 ARQUETA DE ALUMBRADO

- TIPO DE RED**
-  AÉREA
  -  SUBTERRÁNEA

 INFORMACIÓN DERIVADA DE PROYECTO

 LIMITE CASCO URBANO

**AHI-155/10-KS5**

**MAYO 2012**


**INVENTARIO DE REDES DE ABASTECIMIENTO, SANEAMIENTO, PAVIMENTACION Y CANALIZACIONES DE ELECTRICIDAD, ALUMBRADO, COMUNICACIONES Y GAS PARA SU INCLUSION EN EL PLANEAMIENTO URBANISTICO DE ZUIA**

**MAPA DE LA RED DE ALUMBRADO PÚBLICO DEL NÚCLEO DE APERREGI**

**Elaborado por:** 

**T.M. DE ZUIA**

**A3: 1/1.000**



**rev 0.0**

**APE-03**

**03-03**

**MAYO 2012**

 **geotech**  
CONSULTORIA MEDIOAMBIENTAL  
www.infogeotech.com

Parque Tecnológico de Araba  
c/ Albert Einstein, 44  
01510 Miñano - Araba  
Tlf: 945010949 - Fax: 945010948  
mail: info@infogeotech.com  
url: www.infogeotech.com