










NODOS DE SANEAMIENTO

-  NTE ISA 12 CAMARA DE DESCARGA
-  NTE ISA 13 SUMIDERO
-  NTE ISA 14 POZO DE REGISTRO
-  NTE ISD 4 FOSA SEPTICA

LINEAS DE SANEAMIENTO

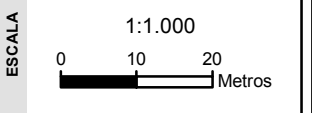
-  ACOMETIDA, FECAL
-  ACOMETIDA, PLUVIAL
-  RED GENERAL, FECAL
-  RED GENERAL, PLUVIAL

ZONA INVENTARIADA

-  ZONA INVENTARIADA

SISTEMA DE REFERENCIA
ETRS 89 ZONA 30 N

Nº DE HOJA	INVENTARIO	PLANO	SITUACIÓN	PROYECTO	FECHA
1 / 2	2004	MAPA DE LA RED DE SANEAMIENTO DEL NUCLEO DE ZAITEGI	NUCLEO DE ZAITEGI	INVENTARIO DE LAS REDES DE SERVICIO DEL TERMINO MUNICIPAL DE ZIGOITIA	2005




Arabako Foru Aldundia
Diputación Foral de Álava

Ingurumen eta Hirigintza Saila
Departamento de Medio Ambiente y Urbanismo
Lurralde Antolamendua eta Hirigintza Zerbitzua
Servicio de Ordenación del Territorio y Urbanismo