










**NODOS DE SANEAMIENTO**

-  NTE ISA 12 CAMARA DE DESCARGA
-  NTE ISA 13 SUMIDERO
-  NTE ISA 14 POZO DE REGISTRO
-  NTE ISD 4 FOSA SEPTICA

**LINEAS DE SANEAMIENTO**

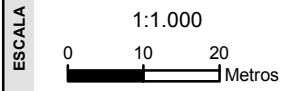
-  ACOMETIDA, FECAL
-  ACOMETIDA, PLUVIAL
-  RED GENERAL, FECAL
-  RED GENERAL, PLUVIAL

**ZONA INVENTARIADA**

-  ZONA INVENTARIADA

**SISTEMA DE REFERENCIA  
ETRS 89 ZONA 30 N**

Nº DE HOJA	INVENTARIO	PLANO	SITUACION	PROYECTO	FECHA
3 / 3	2004	MAPA DE LA RED DE SANEAMIENTO DEL NUCLEO DE MANURGA	NUCLEO DE MANURGA	INVENTARIO DE LAS REDES DE SERVICIO DEL TERMINO MUNICIPAL DE ZIGOITIA	2005



Ingurumen eta Hirigintza Saila  
Departamento de Medio Ambiente y Urbanismo  
Lurralde Antolamenduaren eta Hirigintzaren Zerbitzua  
Servicio de Ordenación del Territorio y Urbanismo