









NODOS DE SANEAMIENTO

-  NTE ISA 12 CAMARA DE DESCARGA
-  NTE ISA 13 SUMIDERO
-  NTE ISA 14 POZO DE REGISTRO
-  NTE ISD 4 FOSA SEPTICA

LINEAS DE SANEAMIENTO

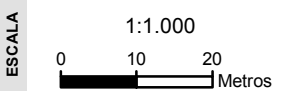
-  ACOMETIDA, FECAL
-  ACOMETIDA, PLUVIAL
-  RED GENERAL, FECAL
-  RED GENERAL, PLUVIAL

ZONA INVENTARIADA

-  ZONA INVENTARIADA

**SISTEMA DE REFERENCIA
ETRS 89 ZONA 30 N**

Nº DE HOJA	INVENTARIO	PLANO	SITUACIÓN	PROYECTO	FECHA
				INVENTARIO DE LAS REDES DE SERVICIO DEL TERMINO MUNICIPAL DE ZIGOITIA	2005
				NUCLEO DE APODAKA	
				MAPA DE LA RED DE SANEAMIENTO DEL NUCLEO DE APODAKA	
					2004
					1 / 5



Injurnen eta Hirigintza Saila
Departamento de Medio Ambiente y Urbanismo
Lurralde Antolamenduaren eta Hirigintzaren Zerbitzua
Servicio de Ordenación del Territorio y Urbanismo