


















NODOS DE ABASTECIMIENTO

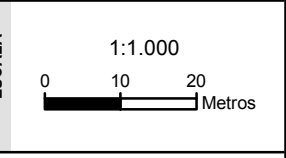

-  CAPTACION
-  DEPOSITO DE AGUA
-  NTE IFA 15 CODO
-  NTE IFA 18 TAPON
-  NTE IFA 19 LLAVE DE PASO
-  NTE IFA 20 VALVULA DE VACIADO
-  NTE IFA 23 VENTOSA
-  NTE IFA 24 ARQUETA DE ACOMETIDA
-  NTE IFA 25 TOMA DE TUBERIA EN CARGA
-  NTE IFA 28 BOCA DE INCENDIOS
-  NTE IFA 29 GRUPO DE PRESION
-  NTE IFF 17 CONTADOR
-  NTE IFF 25 VALVULA REDUCTORA DE PRESION
-  NTE IFF 30 FUENTE PUBLICA
-  NTE IFR 13 BOCA DE RIEGO

LINEAS DE ABASTECIMIENTO

-  RED GENERAL
-  ZONA INVENTARIADA

**SISTEMA DE REFERENCIA
ETRS 89 ZONA 30 N**

Nº DE HOJA	INVENTARIO	PLANO	SITUACION	PROYECTO	FECHA
2 / 2	2004	MAPA DE LA RED DE ABASTECIMIENTO DEL NUCLEO DE ERIBE	NUCLEO DE ERIBE	INVENTARIO DE LAS REDES DE SERVICIO DEL TERMINO MUNICIPAL DE ZIGOITIA	2005

Arabako Foru Aldundia
Diputación Foral de Álava

Ingurumen eta Hirigintza Saila
Departamento de Medio Ambiente y Urbanismo
Lurralde Antolamenduaren eta Hirigintzaren Zerbitzua
Servicio de Ordenación del Territorio y Urbanismo