



**VIALES**

-  CALLE
-  PLAZA

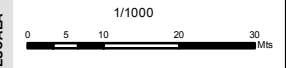
LEYENDA

SISTEMA DE REFERENCIA:  
ETRS89 ZONA 30N

PROYECTO FECHA  
INVENTARIO DE LAS REDES DE  
SERVICIO DEL TÉRMINO MUNICIPAL  
DE ZAMBRANA  
OCTUBRE 2016

SITUACIÓN PLANO  
NÚCLEO DE BERGANZO  
MAPA VIALES  
DEL NÚCLEO DE BERGANZO

INVENTARIO  
OCTUBRE 2015  
Nº HOJA  
2 / 4



Dirección de Medio Ambiente y Urbanismo  
Servicio de Ordenación del Territorio y Urbanismo  
Ingurumen eta Hirigintza Zuzendaritza  
Lurralde Antolamendua eta  
Hirigintza Zerbitzua