





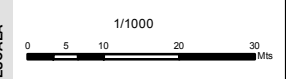
VIALES

-  CALLE
-  PLAZA

LEYENDA

SISTEMA DE REFERENCIA:
ETRS89 ZONA 30N

Nº HOJA	INVENTARIO	PLANO	SITUACIÓN	PROYECTO	FECHA
1 / 4		MAPA VIALES DEL NÚCLEO DE BERGANZO	NÚCLEO DE BERGANZO	INVENTARIO DE LAS REDES DE SERVICIO DEL TÉRMINO MUNICIPAL DE ZAMBRANA	OCTUBRE 2016
					OCTUBRE 2015



Dirección de Medio Ambiente y Urbanismo
Servicio de Ordenación del Territorio y Urbanismo
Ingurumen eta Hirigintza Zuzendaritza
Lurralde Antolamendua eta
Hirigintza Zerbitzua