









**NODOS DE TELECOMUNICACIONES**

-  ELEMENTO DE RED DESCONOCIDO
-  ACOMETIDA
-  ARMARIO
-  ARQUETA
-  POSTE

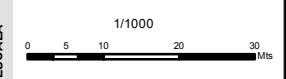
**LINEAS DE TELECOMUNICACIONES**

-  ACOMETIDA
-  RED GENERAL
-  ZONA DE INTERVENCIÓN

LEYENDA

SISTEMA DE REFERENCIA:  
ETRS89 ZONA 30N

Nº HOJA	INVENTARIO	PLANO	SITUACIÓN	PROYECTO	FECHA
5/6				INVENTARIO DE LAS REDES DE SERVICIO DEL TÉRMINO MUNICIPAL DE ZAMBRANA	OCTUBRE 2016
				NÚCLEO DE ZAMBRANA	
				MAPA DE LA RED DE TELECOMUNICACIONES DEL NÚCLEO DE ZAMBRANA	
					OCTUBRE 2015



Dirección de Medio Ambiente y Urbanismo  
Servicio de Ordenación del Territorio y Urbanismo  
Ingurumen eta Hirigintza Zuzendaritza  
Lurralde Antolamendua eta  
Hirigintzaren Zerbitzua