










NODOS DE SANEAMIENTO


-  EDAR
-  ELEMENTO DE RED DESCONOCIDO FECAL
-  ELEMENTO DE RED DESCONOCIDO PLUVIAL
-  CAMARA DE DESCARGA
-  SUMIDERO
-  POZO DE REGISTRO
-  FOSA SEPTICA
-  PUNTO DE VERTIDO AGUAS FECALES
-  PUNTO DE VERTIDO AGUAS PLUVIALES

LEYENDA

LINEAS DE SANEAMIENTO FECALES

-  ACOMETIDA, FECAL
-  RED GENERAL, FECAL

LINEAS DE SANEAMIENTO PLUVIALES

-  ACOMETIDA, PLUVIAL
-  RED GENERAL, PLUVIAL

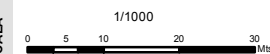
-  ZONA DE INTERVENCIÓN

SISTEMA DE REFERENCIA:
ETRS89 ZONA 30N

Nº HOJA INVENTARIO PLANO SITUACIÓN PROYECTO FECHA

| | | | | |
|--|--|--|--|---|
| | | | | OCTUBRE 2016 |
| | | | | INVENTARIO DE LAS REDES DE SERVICIO DEL TÉRMINO MUNICIPAL DE ZAMBRANA |
| | | | | NÚCLEO DE ZAMBRANA |
| | | | | MAPA DE LA RED DE SANEAMIENTO DEL NÚCLEO DE ZAMBRANA |
| | | | | OCTUBRE 2015 |
| | | | | 6/6 |

ESCALA



Dirección de Medio Ambiente y Urbanismo
Servicio de Ordenación del Territorio y Urbanismo
Ingurumen eta Hirigintza Zuzendaritza
Lurralde Antolamendua eta Hirigintzaren Zerbitzua