












NODOS DE SANEAMIENTO




-  EDAR
-  ELEMENTO DE RED DESCONOCIDO FECAL
-  ELEMENTO DE RED DESCONOCIDO PLUVIAL
-  CAMARA DE DESCARGA
-  SUMIDERO
-  POZO DE REGISTRO
-  FOSA SEPTICA
-  PUNTO DE VERTIDO AGUAS FECALES
-  PUNTO DE VERTIDO AGUAS PLUVIALES

LEYENDA

LÍNEAS DE SANEAMIENTO FECALES

-  ACOMETIDA, FECAL
-  RED GENERAL, FECAL

LÍNEAS DE SANEAMIENTO PLUVIALES

-  ACOMETIDA, PLUVIAL
-  RED GENERAL, PLUVIAL
-  ZONA DE INTERVENCIÓN

SISTEMA DE REFERENCIA:
ETRS89 ZONA 30N

Nº HOJA INVENTARIO PLANO SITUACIÓN PROYECTO FECHA

OCTUBRE 2016

INVENTARIO DE LAS REDES DE
SERVICIO DEL TÉRMINO MUNICIPAL
DE ZAMBRANA


NÚCLEO DE BERGANZO

MAPA DE LA RED
DE SANEAMIENTO
DEL NÚCLEO DE BERGANZO

OCTUBRE 2015

2 / 4

ESCALA



Dirección de Medio Ambiente y Urbanismo
Servicio de Ordenación del Territorio y Urbanismo
Ingurumen eta Hirigintza Zuzendaritza
Lurralde Antolamendua eta
Hirigintzaren Zerbitzua