






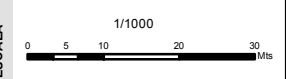


- NODOS DE GAS**
-  DEPOSITO DE GAS
 -  LLAVE DE PASO
 -  ARQUETA DE ACOMETIDA
- LINEAS DE GAS**
-  ACOMETIDA
 -  RED GENERAL

LEYENDA

SISTEMA DE REFERENCIA:
ETRS89 ZONA 30N

Nº HOJA	INVENTARIO	PLANO	SITUACIÓN	PROYECTO	FECHA
1 / 4		MAPA DE LA RED DE GAS DEL NÚCLEO DE BERGANZO	NÚCLEO DE BERGANZO	INVENTARIO DE LAS REDES DE SERVICIO DEL TÉRMINO MUNICIPAL DE ZAMBRANA	OCTUBRE 2016
					OCTUBRE 2015



 Arabako Foru Aldundia
Diputación Foral de Álava

Dirección de Medio Ambiente y Urbanismo
Servicio de Ordenación del Territorio y Urbanismo
Ingurumen eta Hirigintza Zuzendaritza
Lurralde Antolamendua eta Hirigintzaren Zerbitzua