






NODOS DE RED ELECTRICA

-  CENTRO DE TRANSFORMACIÓN
-  ELEMENTO DE RED DESCONOCIDO
-  ARQUETA DE REGISTRO
-  ARMARIO DE ACOMETIDA
-  POSTE
-  TORRE

LINEAS DE RED ELECTRICA

-  AT, AEREA
-  AT, SUBTERRANEA
-  BT, AEREA
-  BT, SUBTERRANEA
-  ZONA DE INTERVENCIÓN

LEYENDA


SISTEMA DE REFERENCIA:
ETRS89 ZONA 30N

Nº HOJA INVENTARIO PLANO SITUACIÓN PROYECTO FECHA

OCTUBRE 2016
INVENTARIO DE LAS REDES DE
SERVICIO DEL TÉRMINO MUNICIPAL
DE ZAMBRANA
NÚCLEO DE OCIO
MAPA DE LA RED
ELÉCTRICA
DEL NÚCLEO DE OCIO

OCTUBRE 2015
1 / 2

ESCALA



Dirección de Medio Ambiente y Urbanismo
Servicio de Ordenación del Territorio y Urbanismo
Ingurumen eta Hirigintza Zuzendaritza
Lurralde Antolamendua eta
Hirigintzaren Zerbitzua