










**NODOS DE ALUMBRADO**

-  CUADRO DE MANDO
-  PUNTO DE LUZ SOBRE BACULO
-  PUNTO DE LUZ SOBRE POSTE
-  ARQUETA DE ALUMBRADO
-  POSTE
-  PUNTO DE LUZ SOBRE BRAZO EN FACHADA

**LINEAS DE ALUMBRADO**

-  AEREA
-  SUBTERRANEA
-  ZONA DE INTERVENCIÓN

LEYENDA

SISTEMA DE REFERENCIA:  
ETRS89 ZONA 30N

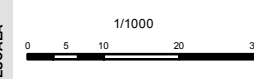
PROYECTO  
INVENTARIO DE LAS REDES DE SERVICIO DEL TÉRMINO MUNICIPAL DE ZAMBRANA

PLANO  
MAPA DE LA RED DE ALUMBRADO DEL NÚCLEO DE ZAMBRANA

FECHA  
OCTUBRE 2015

SITUACIÓN  
NÚCLEO DE ZAMBRANA

INVENTARIO  
OCTUBRE 2016



Dirección de Medio Ambiente y Urbanismo  
Servicio de Ordenación del Territorio y Urbanismo  
Ingurumen eta Hiritzita Zuzendaritza  
Lurralde Antolamendua eta Hiritzaren Zerbitzua