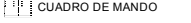
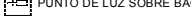









NODOS DE ALUMBRADO

-  CUADRO DE MANDO
-  PUNTO DE LUZ SOBRE BACULO
-  PUNTO DE LUZ SOBRE POSTE
-  ARQUETA DE ALUMBRADO
-  POSTE
-  PUNTO DE LUZ SOBRE BRAZO EN FACHADA

LINEAS DE ALUMBRADO

-  AEREA
-  SUBTERRANEA
-  ZONA DE INTERVENCIÓN

SISTEMA DE REFERENCIA:
ETRS89 ZONA 30N

OCTUBRE 2016

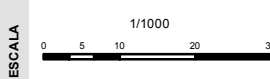
INVENTARIO DE LAS REDES DE
SERVICIO DEL TÉRMINO MUNICIPAL
DE ZAMBRANA

NÚCLEO DE ZAMBRANA

MAPA DE LA RED
DE ALUMBRADO
DEL NÚCLEO DE ZAMBRANA

OCTUBRE 2015

3/6



Dirección de Medio Ambiente y Urbanismo
Servicio de Ordenación del Territorio y Urbanismo
Ingurumen eta Hingintza Zuzendaritza
Lurralde Antolamenduaren eta
Hingintzaren Zerbitzua