







sin escalar


ALUMBRADO TIPO

-  NTE IEE 10 PUNTO DE LUZ SOBRE BACULO
-  NTE IEE 11 PUNTO DE LUZ SOBRE POSTE
-  NTE IER 20 ARQUETA DE ALUMBRADO

TIPO DE RED

-  AÉREA
-  SUBTERRÁNEA

 INFORMACIÓN DERIVADA DE PROYECTO

 LIMITE CASCO URBANO

 observaciones

AHI-155/10-KS5

MAYO 2012

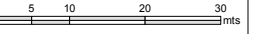
INVENTARIO DE REDES DE ABASTECIMIENTO, SANEAMIENTO, PAVIMENTACIÓN Y CANALIZACIONES DE ELECTRICIDAD, ALUMBRADO Y COMUNICACIONES PARA SU INCLUSIÓN EN EL PLANEAMIENTO URBANÍSTICO DE VILLABUENA DE ALAVA

MAPA DE LA RED DE ALUMBRADO PÚBLICO DEL NÚCLEO DE VILLABUENA DE ALAVA

 **Tel. Administración del Territorio Urbanístico**
 Departamento de Administración y Equipamiento Territorial
 Dirección General de Urbanismo

T.M. DE VILLABUENA DE ALAVA

A3: 1/1.000



rev 0.0

VIL-06

06-06

MAYO 2012



Parque Tecnológico de Araba
 c/ Albert Einstein, 44
 01510 Miñano - Araba
 Tlf: 945010949 - Fax: 945010948
 mail: info@infogetech.com
 url: www.infogetech.com