






sin escaler

**ALUMBRADO TIPO**

-  NTE IEE 10 PUNTO DE LUZ SOBRE BACULO
-  NTE IEE 11 PUNTO DE LUZ SOBRE POSTE
-  NTE IER 20 ARQUETA DE ALUMBRADO

**TIPO DE RED**

-  AÉREA
-  SUBTERRÁNEA

INFORMACIÓN DERIVADA DE PROYECTO

LIMITE CASCO URBANO

observaciones

AHI-155/10-KS5

MAYO 2012

INVENTARIO DE REDES DE ABASTECIMIENTO, SANEAMIENTO, PAVIMENTACIÓN Y CANALIZACIONES DE ELECTRICIDAD, ALUMBRADO Y COMUNICACIONES PARA SU INCLUSIÓN EN EL PLANEAMIENTO URBANÍSTICO DE VILLABUENA DE ÁLAVA

MAPA DE LA RED DE ALUMBRADO PÚBLICO DEL NÚCLEO DE VILLABUENA DE ÁLAVA

Tel. Administrativo: 945010949  
 Departamento de Administración y Gestión Territorial  
 Dirección General de Urbanismo

**T.M. DE VILLABUENA DE ÁLAVA**

A3: 1/1.000



rev 0.0

VIL-03

03-06

MAYO 2012



Parque Tecnológico de Araba  
 c/ Albert Einstein, 44  
 01510 Miñano - Araba  
 Tlf: 945010949 - Fax: 945010948  
 mail: info@infogetech.com  
 url: www.infogetech.com