

4754700

4754600

508100

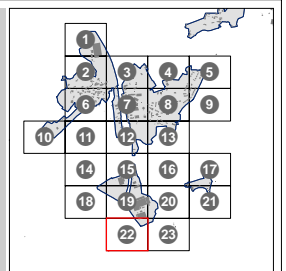
508200

508300

508100

508200

508300



sin escalar

**DESCRIPCIÓN**

- POSTE BT
- REGISTRO
- TORRETA MT
- TRANSFORMADOR
- TUBO SOTERRADO

**TENSIÓN, TENDIDO**

- BAJA, AEREA
- BAJA, SUBTERRANEA
- MEDIA, AEREA

- INFORMACIÓN DERIVADA DE PROYECTO
- LIMITE CASCO URBANO

Observaciones

26 AHI-260/07-KS5



NOVIEMBRE 2008

INVENTARIO DE REDES DE ABASTECIMIENTO, SANEAMIENTO, PAVIMENTACIÓN Y CANALIZACIONES PARA SU INCLUSIÓN EN EL PLANEAMIENTO URBANÍSTICO DE URKABUSTAIZ

MAPA DE LA RED ELÉCTRICA DEL NÚCLEO DE IZARRA

Arabako Foru Aldundia  
 Diputación Foral de Álava  
Higiezia eta Ingurumen Saila / Departamento de Urbanismo y Medio Ambiente  
Higiezia Zerbitzuak / Servicio de Urbanismo  
Lanbide Informazioa / Información Técnica

T.M. DE URKABUSTAIZ



rev 0.0

IZA-22

22/23

NOVIEMBRE 2008

**geotech**  
CONSULTORA MEDIOAMBIENTAL  
www.infogeotech.com  
 Parque Tecnológico de Araba  
 c/ Albert Einstein, 44  
 01510 Miñano - Araba  
 Tlf: 945010949 - Fax: 945010948  
 mail: info@infogeotech.com  
 url: www.infogeotech.com