








sin escaler

ALUMBRADO TIPO

-  NTE IEE 10 PUNTO DE LUZ SOBRE BACULO
-  NTE IEE 11 PUNTO DE LUZ SOBRE POSTE
-  NTE IER 20 REGISTRO

TIPO DE RED

-  AÉREA
-  SUBTERRÁNEA

-  INFORMACIÓN DERIVADA DE PROYECTO
-  LIMITE CASCO URBANO

observaciones

AHI-186/09-KS5

JUNIO 2010

INVENTARIO DE REDES DE ABASTECIMIENTO, SANEAMIENTO, PAVIMENTACION Y CANALIZACIONES DE ELECTRICIDAD, ALUMBRADO, COMUNICACIONES Y GAS PARA SU INCLUSION EN EL PLANEAMIENTO URBANISTICO DE SAN MILLÁN

MAPA DE LA RED DE ALUMBRADO PÚBLICO DEL NÚCLEO DE ZUAZO DE SAN MILLÁN

Elaborado por: 
 Tesis Administrativa de Urbanismo y Construcción
 Departamento de Planeamiento Urbano y Construcción
 Unidad de Estudios Urbanísticos
 San Millán, 2010

T.M. DE SAN MILLÁN

A1: 1/500

A3: 1/1.000



rev 0.0

ZUA-02

02-02

JUNIO 2010



Parque Tecnológico de Araba
 c/ Albert Einstein, 44
 01510 Miñano - Araba
 Tlf: 945010949 - Fax: 945010948
 mail: info@infogeotech.com
 url: www.infogeotech.com