







sin escalar

ALUMBRADO TIPO

-  NTE IEE 10 PUNTO DE LUZ SOBRE BACULO
-  NTE IEE 11 PUNTO DE LUZ SOBRE POSTE
-  NTE IER 20 REGISTRO

TIPO DE RED

-  AÉREA
-  SUBTERRÁNEA

-  INFORMACIÓN DERIVADA DE PROYECTO
-  LIMITE CASCO URBANO

observaciones

AHI-186/09-KS5

JUNIO 2010


INVENTARIO DE REDES DE ABASTECIMIENTO, SANEAMIENTO, PAVIMENTACIÓN Y CANALIZACIONES DE ELECTRICIDAD, ALUMBRADO, COMUNICACIONES Y GAS PARA SU INCLUSIÓN EN EL PLANEAMIENTO URBANÍSTICO DE SAN MILLÁN

MAPA DE LA RED DE ALUMBRADO PÚBLICO DEL NÚCLEO DE ZUAZO DE SAN MILLÁN

Trabajo desarrollado en el marco del convenio de colaboración entre el Departamento de Administración y Gestión Urbana y el Municipio de San Millán.

T.M. DE SAN MILLÁN

A1: 1/500
A3: 1/1.000



rev 0.0

ZUA-01

01-02

JUNIO 2010



Parque Tecnológico de Araba
c/ Albert Einstein, 44
01510 Miñano - Araba
Tf: 945010949 - Fax: 945010948
mail: info@infogetech.com
url: www.infogetech.com