






sin escalar

ALUMBRADO TIPO

-  NTE IEE 10 PUNTO DE LUZ SOBRE BACULO
-  NTE IEE 11 PUNTO DE LUZ SOBRE POSTE
-  NTE IER 20 REGISTRO

TIPO DE RED

-  AÉREA
-  SUBTERRÁNEA

INFORMACIÓN DERIVADA DE PROYECTO




INFORMACIÓN DERIVADA DE CASCO URBANO

AHI-186/09-KS5

JUNIO 2010


INVENTARIO DE REDES DE ABASTECIMIENTO, SANEAMIENTO, PAVIMENTACIÓN Y CANALIZACIONES DE ELECTRICIDAD, ALUMBRADO, COMUNICACIONES Y GAS PARA SU INCLUSIÓN EN EL PLANEAMIENTO URBANÍSTICO DE SAN MILLÁN

MAPA DE LA RED DE ALUMBRADO PÚBLICO DEL NÚCLEO DE VICUÑA

Elaborado por:  **Elaborado por:**  **Elaborado por:** 

T.M. DE SAN MILLÁN

A1: 1/500
A3: 1/1.000



0 5 10 20 30 mts

rev 0.0

VIC-01

01-02

JUNIO 2010

geotech
CONSULTORIA MEDIOAMBIENTAL
www.infogetech.com

Parque Tecnológico de Araba
c/ Albert Einstein, 44
01510 Miñano - Araba
Tlf: 945010949 - Fax: 945010948
mail: info@infogetech.com
url: www.infogetech.com