







sin escalar

ALUMBRADO TIPO

-  NTE IEE 10 PUNTO DE LUZ SOBRE BACULO
-  NTE IEE 11 PUNTO DE LUZ SOBRE POSTE
-  NTE IER 20 REGISTRO


TIPO DE RED

-  AÉREA
-  SUBTERRÁNEA

-  INFORMACIÓN DERIVADA DE PROYECTO
-  LIMITE CASCO URBANO

AHI-186/09-KS5
JUNIO 2010
INVENTARIO DE REDES DE ABASTECIMIENTO, SANEAMIENTO, PAVIMENTACIÓN Y CANALIZACIONES DE ELECTRICIDAD, ALUMBRADO, COMUNICACIONES Y GAS PARA SU INCLUSIÓN EN EL PLANEAMIENTO URBANÍSTICO DE SAN MILLÁN
MAPA DE LA RED DE ALUMBRADO PÚBLICO DEL NÚCLEO DE SAN ROMÁN DE SAN MILLÁN



T.M. DE SAN MILLÁN
A1: 1/500
A3: 1/1.000


rev 0.0
SAN-03
03-03
JUNIO 2010


geotech
 CONSULTORIA MEDIOAMBIENTAL
 www.infogeotech.com
 Parque Tecnológico de Araba
 c/ Albert Einstein, 44
 01510 Miñano - Araba
 Tlf: 945010949 - Fax: 945010948
 mail: info@infogeotech.com
 url: www.infogeotech.com