






sin escalar

ALUMBRADO TIPO

-  NTE IEE 10 PUNTO DE LUZ SOBRE BACULO
-  NTE IEE 11 PUNTO DE LUZ SOBRE POSTE
-  NTE IER 20 REGISTRO

TIPO DE RED

-  AÉREA
-  SUBTERRÁNEA

INFORMACIÓN DERIVADA DE PROYECTO

LIMITES CASCO URBANO

AHI-186/09-KS5

JUNIO 2010

INVENTARIO DE REDES DE ABASTECIMIENTO, SANEAMIENTO, PAVIMENTACIÓN Y CANALIZACIONES DE ELECTRICIDAD, ALUMBRADO, COMUNICACIONES Y GAS PARA SU INCLUSIÓN EN EL PLANEAMIENTO URBANÍSTICO DE SAN MILLÁN

MAPA DE LA RED DE ALUMBRADO PÚBLICO DEL NÚCLEO DE SAN ROMÁN DE SAN MILLÁN

Tel. Administrativo: 945010949
 Dirección: Calle de Araya, 44
 01510 Miñano - Araya
 info@infogetech.com

T.M. DE SAN MILLÁN

A1: 1/500
 A3: 1/1.000



rev 0.0

SAN-01

01-03

JUNIO 2010



Parque Tecnológico de Araya
 c/ Albert Einstein, 44
 01510 Miñano - Araya
 Tlf: 945010949 - Fax: 945010948
 mail: info@infogetech.com
 url: www.infogetech.com