






sin escalar

ALUMBRADO TIPO

-  NTE IEE 10 PUNTO DE LUZ SOBRE BACULO
-  NTE IEE 11 PUNTO DE LUZ SOBRE POSTE
-  NTE IER 20 REGISTRO

TIPO DE RED

-  AÉREA
-  SUBTERRÁNEA

 INFORMACIÓN DERIVADA DE PROYECTO

 LIMITE CASCO URBANO

AHI-186/09-KS5

JUNIO 2010


INVENTARIO DE REDES DE ABASTECIMIENTO, SANEAMIENTO, PAVIMENTACIÓN Y CANALIZACIONES DE ELECTRICIDAD, ALUMBRADO, COMUNICACIONES Y GAS PARA SU INCLUSIÓN EN EL PLANEAMIENTO URBANÍSTICO DE SAN MILLÁN

MAPA DE LA RED DE ALUMBRADO PÚBLICO DEL NÚCLEO DE NARVAIZA

Taller Administrativo del Municipio de San Millán
 Departamento de Administración y Gestión Urbana
 Dirección General de Urbanismo

T.M. DE SAN MILLÁN

A1: 1/500
A3: 1/1.000



rev 0.0

NAR-01

01-04

JUNIO 2010



Parque Tecnológico de Araba
 c/ Albert Einstein, 44
 01510 Miñano - Araba
 Tlf: 945010949 - Fax: 945010948
 mail: info@infogetech.com
 url: www.infogetech.com