







- sin escaler
- ALUMBRADO TIPO**
-  NTE IEE 10 PUNTO DE LUZ SOBRE BACULO
  -  NTE IEE 11 PUNTO DE LUZ SOBRE POSTE
  -  NTE IER 20 REGISTRO
- TIPO DE RED**
-  AÉREA
  -  SUBTERRÁNEA
- INFORMACIÓN DERIVADA DE PROYECTO**
-  LIMITE CASCO URBANO

Detras del Cementerio

**AHI-186/09-KS5**

**JUNIO 2010**


**INVENTARIO DE REDES DE ABASTECIMIENTO, SANEAMIENTO, PAVIMENTACIÓN Y CANALIZACIONES DE ELECTRICIDAD, ALUMBRADO, COMUNICACIONES Y GAS PARA SU INCLUSIÓN EN EL PLANEAMIENTO URBANÍSTICO DE SAN MILLÁN**

**MAPA DE LA RED DE ALUMBRADO PÚBLICO DEL NÚCLEO DE MUNAIN**



**T.M. DE SAN MILLÁN**

**A1: 1/500**  
**A3: 1/1.000**



rev 0.0

**MUN-02**

02-02

**JUNIO 2010**

**geotech**  
CONSULTORIA MEDIOAMBIENTAL  
www.infogeotech.com

Parque Tecnológico de Araba  
c/ Albert Einstein, 44  
01510 Miñano - Araba  
Tf: 945010949 - Fax: 945010948  
mail: info@infogeotech.com  
url: www.infogeotech.com