






sin escalar

ALUMBRADO TIPO

-  NTE IEE 10 PUNTO DE LUZ SOBRE BACULO
-  NTE IEE 11 PUNTO DE LUZ SOBRE POSTE
-  NTE IER 20 REGISTRO

TIPO DE RED

-  AÉREA
-  SUBTERRÁNEA

 INFORMACIÓN DERIVADA DE PROYECTO  LIMITE CASCO URBANO

observaciones

AHI-186/09-KS5

JUNIO 2010

INVENTARIO DE REDES DE ABASTECIMIENTO, SANEAMIENTO, PAVIMENTACIÓN Y CANALIZACIONES DE ELECTRICIDAD, ALUMBRADO, COMUNICACIONES Y GAS PARA SU INCLUSIÓN EN EL PLANEAMIENTO URBANÍSTICO DE SAN MILLÁN

MAPA DE LA RED DE ALUMBRADO PÚBLICO DEL NÚCLEO DE MEZQUIA

Elaborado por:  **Departamento de Planeamiento Urbano y Construcción de la Ciudad de San Millán**

T.M. DE SAN MILLÁN

A1: 1/500
A3: 1/1.000



rev 0.0

MEZ-01

01-01

JUNIO 2010


CONSULTORIA MEDIOAMBIENTAL
www.infogetech.com

Parque Tecnológico de Araba
c/ Albert Einstein, 44
01510 Miñano - Araba
Tf: 945010949 - Fax: 945010948
mail: info@infogetech.com
url: www.infogetech.com