






sin escalar

- ALUMBRADO TIPO**
-  NTE IEE 10 PUNTO DE LUZ SOBRE BACULO
 -  NTE IEE 11 PUNTO DE LUZ SOBRE POSTE
 -  NTE IER 20 REGISTRO

- TIPO DE RED**
-  AÉREA
 -  SUBTERRÁNEA

INFORMACIÓN DERIVADA DE PROYECTO

LIMITE CASCO URBANO

observaciones

AHI-186/09-KS5

JUNIO 2010

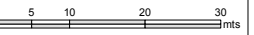
INVENTARIO DE REDES DE ABASTECIMIENTO, SANEAMIENTO, PAVIMENTACIÓN Y CANALIZACIONES DE ELECTRICIDAD, ALUMBRADO, COMUNICACIONES Y GAS PARA SU INCLUSIÓN EN EL PLANEAMIENTO URBANÍSTICO DE SAN MILLÁN

MAPA DE LA RED DE ALUMBRADO PÚBLICO DEL NÚCLEO DE BARRIA

Elaborado por:  Geotech
 Tercer Administrador del Medio Ambiente
 Departamento de Administración
 Unidad de Gestión Territorial
 Unidad de Gestión Territorial

T.M. DE SAN MILLÁN

escala
 A1: 1/500
 A3: 1/1.000



rev 0.0

BAR-01

01-01

JUNIO 2010

 **geotech**
 CONSULTORIA MEDIOAMBIENTAL
 www.infogetech.com

Parque Tecnológico de Araba
 c/ Albert Einstein, 44
 01510 Miñano - Araba
 Tlf: 945010949 - Fax: 945010948
 mail: info@infogetech.com
 url: www.infogetech.com