






sin escalar

**ALUMBRADO TIPO**

-  NTE IEE 10 PUNTO DE LUZ SOBRE BACULO
-  NTE IEE 11 PUNTO DE LUZ SOBRE POSTE
-  NTE IER 20 REGISTRO

**TIPO DE RED**

-  AÉREA
-  SUBTERRÁNEA

 LIMITE CASCO URBANO

INFORMACIÓN DERIVADA DE PROYECTO	observaciones

AHI-186/09-KS5

JUNIO 2010


INVENTARIO DE REDES DE ABASTECIMIENTO, SANEAMIENTO, PAVIMENTACIÓN Y CANALIZACIONES DE ELECTRICIDAD, ALUMBRADO, COMUNICACIONES Y GAS PARA SU INCLUSIÓN EN EL PLANEAMIENTO URBANÍSTICO DE SAN MILLÁN

MAPA DE LA RED DE ALUMBRADO PÚBLICO DEL NÚCLEO DE ADANA



T.M. DE SAN MILLÁN

A1: 1/500  
A3: 1/1.000



rev 0.0

ADA-02

02-02

JUNIO 2010

**geotech**  
CONSULTORIA MEDIOAMBIENTAL  
www.infogetech.com

Parque Tecnológico de Araba  
c/ Albert Einstein, 44  
01510 Miñano - Araba  
Tlf: 945010949 - Fax: 945010948  
mail: info@infogetech.com  
url: www.infogetech.com