





sin escalar



**DESCRIPCIÓN**

-  CAPTACIÓN
-  DEPÓSITO

**SUBTIPO**

-  ACOMETIDA
-  RED GENERAL

**INFORMACIÓN**

-  DERIVADA DE PROYECTO
-  LIMITE CASCO URBANO

**AHI-186/09-KS5**


**JUNIO 2010**

**INVENTARIO DE REDES DE ABASTECIMIENTO, SANEAMIENTO, PAVIMENTACIÓN Y CANALIZACIONES DE ELECTRICIDAD, ALUMBRADO, COMUNICACIONES Y GAS PARA SU INCLUSIÓN EN EL PLANEAMIENTO URBANÍSTICO DE SAN MILLÁN**

**MAPA DE LA RED EN ALTA DEL ABASTECIMIENTO DEL MUNICIPIO DE SAN MILLÁN**

**T.M. DE SAN MILLÁN**

**A1: 1/500**  
**A3: 1/1.000**



**rev 0.0**

**SAN-01B**

**05-05**

**JUNIO 2010**

**geotech**  
CONSULTORIA MEDIOAMBIENTAL  
www.infogetech.com

Parque Tecnológico de Araba  
c/ Albert Einstein, 44  
01510 Miñano - Araba  
Tf: 945010949 - Fax: 945010948  
mail: info@infogetech.com  
url: www.infogetech.com