












sin escalar

**DESCRIPCIÓN**

-  CAPTACIÓN
-  DEPÓSITO
-  NTE IFF 30 FUENTE PUBLICA
-  NODO SUBTERRÁNEO
-  NTE IFA 19 LLAVE DE PASO
-  NTE IFA 23 VENTOSA
-  NTE IFA 24 ARQUETA DE ACOMETIDA
-  NTE IFA 26 BOCA DE INCENDIO
-  NTE IFR 25 BOCA DE RIEGO

**SUBTIPO**

-  ACOMETIDA
-  RED GENERAL

INFORMACIÓN DERIVADA DE PROYECTO

LIMITE CASCO URBANO

AHI-186/09-KS5

JUNIO 2010


INVENTARIO DE REDES DE ABASTECIMIENTO Y SANEAMIENTO, PAVIMENTACIÓN Y CANALIZACIONES DE ELECTRICIDAD, ALUMBRADO, COMUNICACIONES Y GAS PARA SU INCLUSIÓN EN EL PLANEAMIENTO URBANÍSTICO DE SAN MILLÁN

MAPA DE LA RED EN BAJA DEL ABASTECIMIENTO DEL NÚCLEO DE GALARRETA



T.M. DE SAN MILLÁN

A1: 1/500  
A3: 1/1.000



rev 0.0

GAL-01

01-02

JUNIO 2010



Parque Tecnológico de Araba  
c/ Albert Einstein, 44  
01510 Miñano - Araba  
Tf: 945010949 - Fax: 945010948  
mail: info@infogetech.com  
url: www.infogetech.com