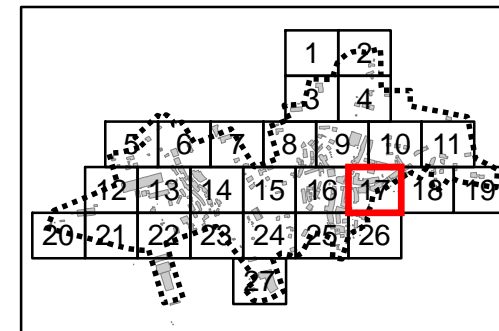
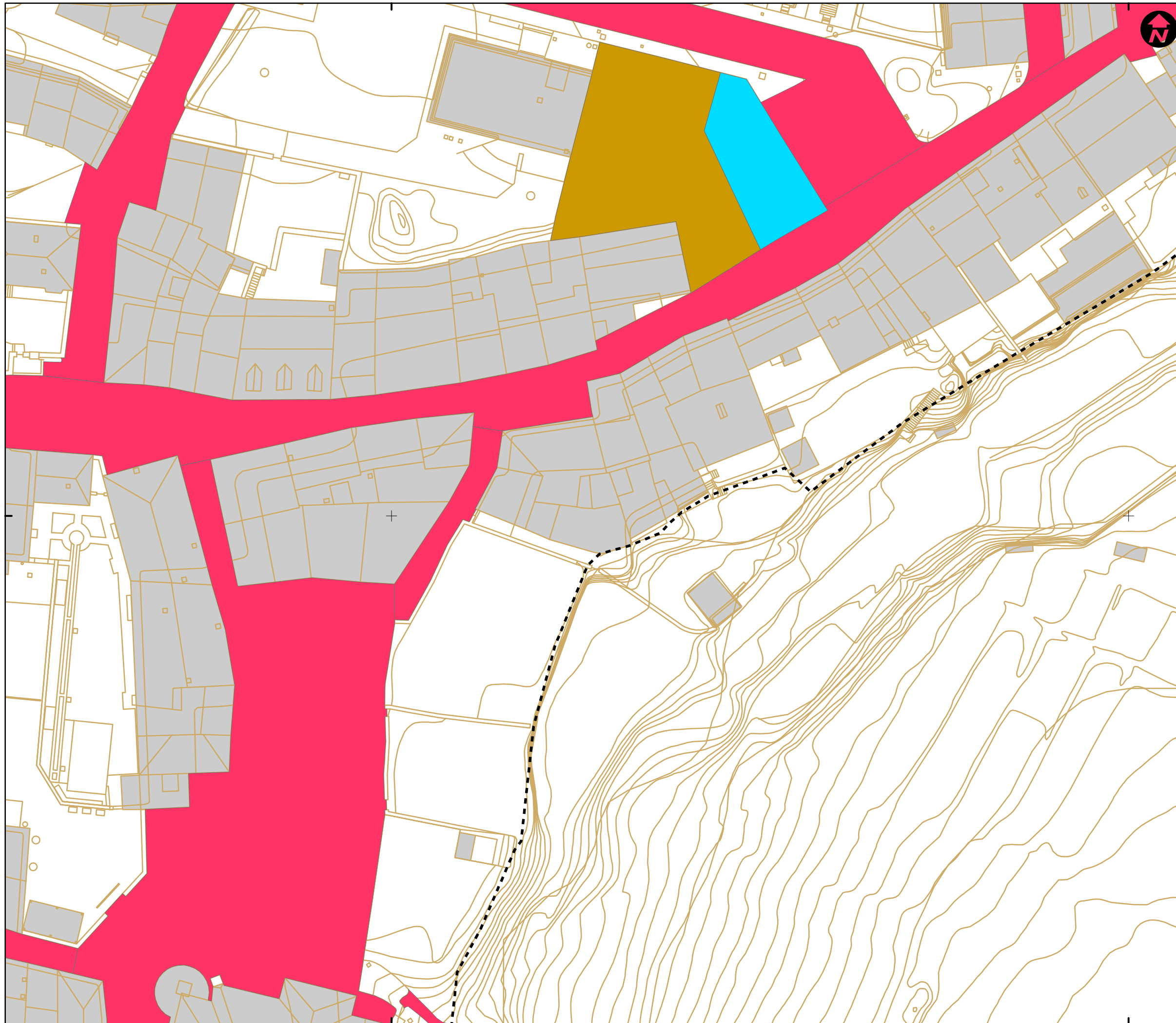


526400

526500



Mapa de referencia / Erreferentzi mapa

DESCRIPCIÓN / DESKRIBAPENA

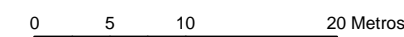
- CALLE
- PARKING
- PLAZA

- - - LÍMITE CASCO URBANO

INVENTARIO DE REDES DE SERVICIO DEL MUNICIPIO DE SAMANIEGO (2017)

Nº 17 - MAPA DE LA RED VIARIA DE SAMANIEGO

ESCALA 1:500 ESKALA



Sistema de referencia ETRS89.
Proyección UTM. Huso 30 norte

MAYO 2018



526400

526500

4712900

4712900