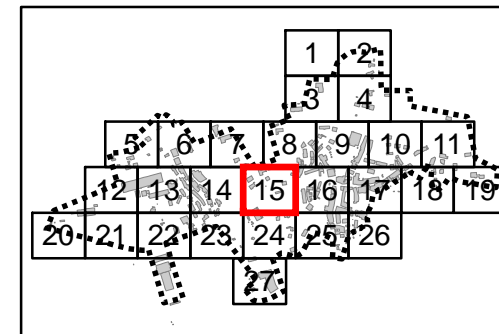
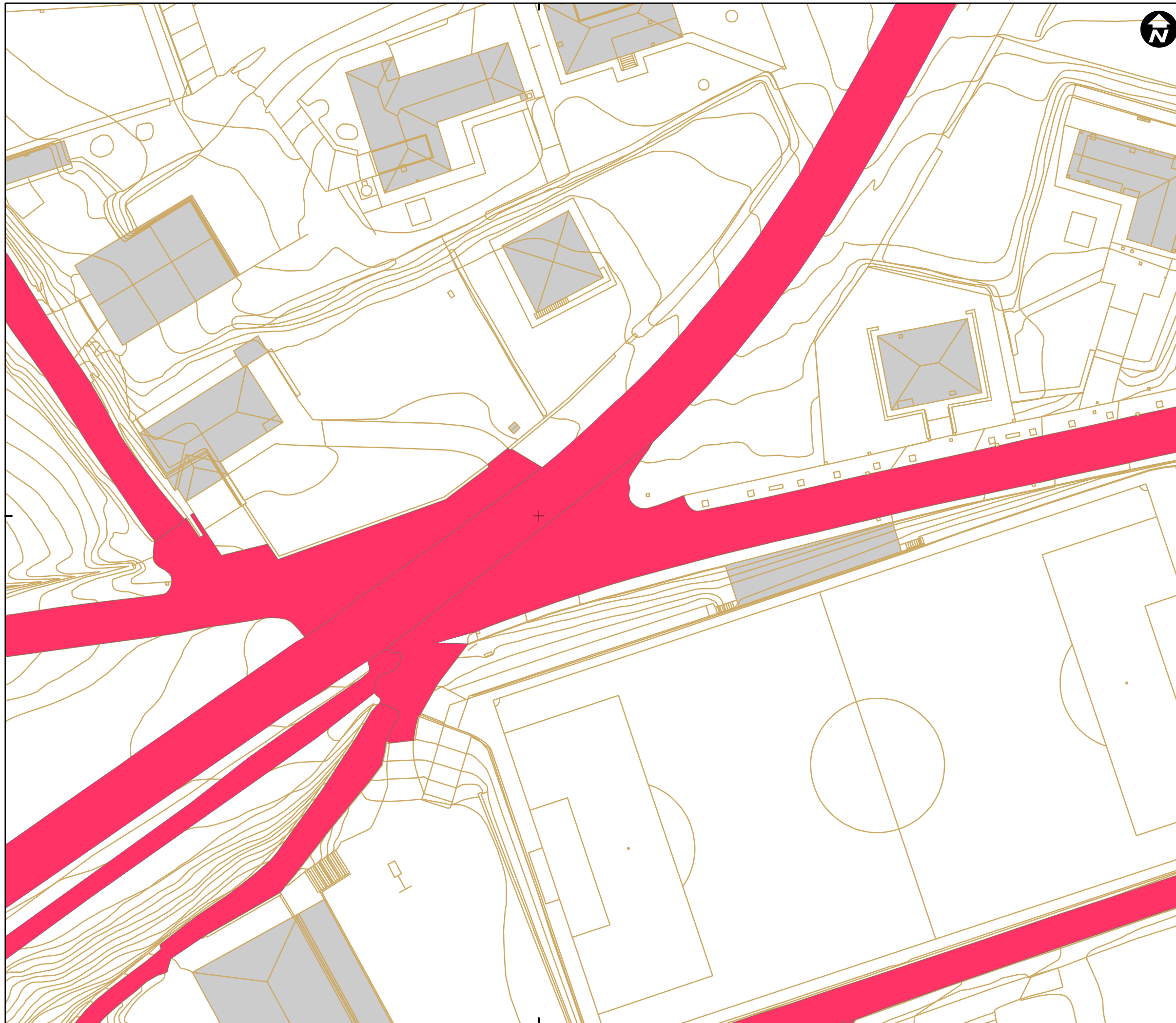


526100



Mapa de referencia / Erreferentzi mapa

**DESCRIPCIÓN / DESKRIBAPENA**

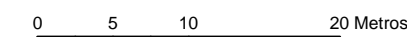
-  CALLE
-  PARKING
-  PLAZA

- - - LÍMITE CASCO URBANO

**INVENTARIO DE REDES DE SERVICIO DEL MUNICIPIO DE SAMANIEGO (2017)**

**Nº 15 - MAPA DE LA RED VIARIA DE SAMANIEGO**

**ESCALA 1:500 ESKALA**



Sistema de referencia ETRS89.  
Proyección UTM. Huso 30 norte

**MAYO 2018**



526100