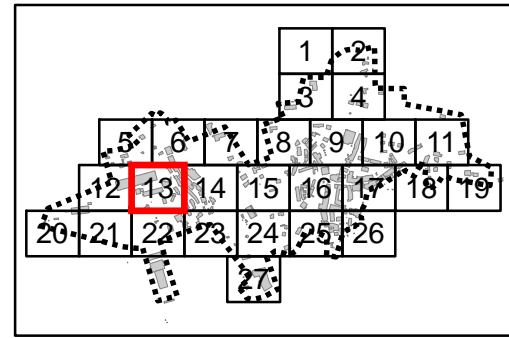
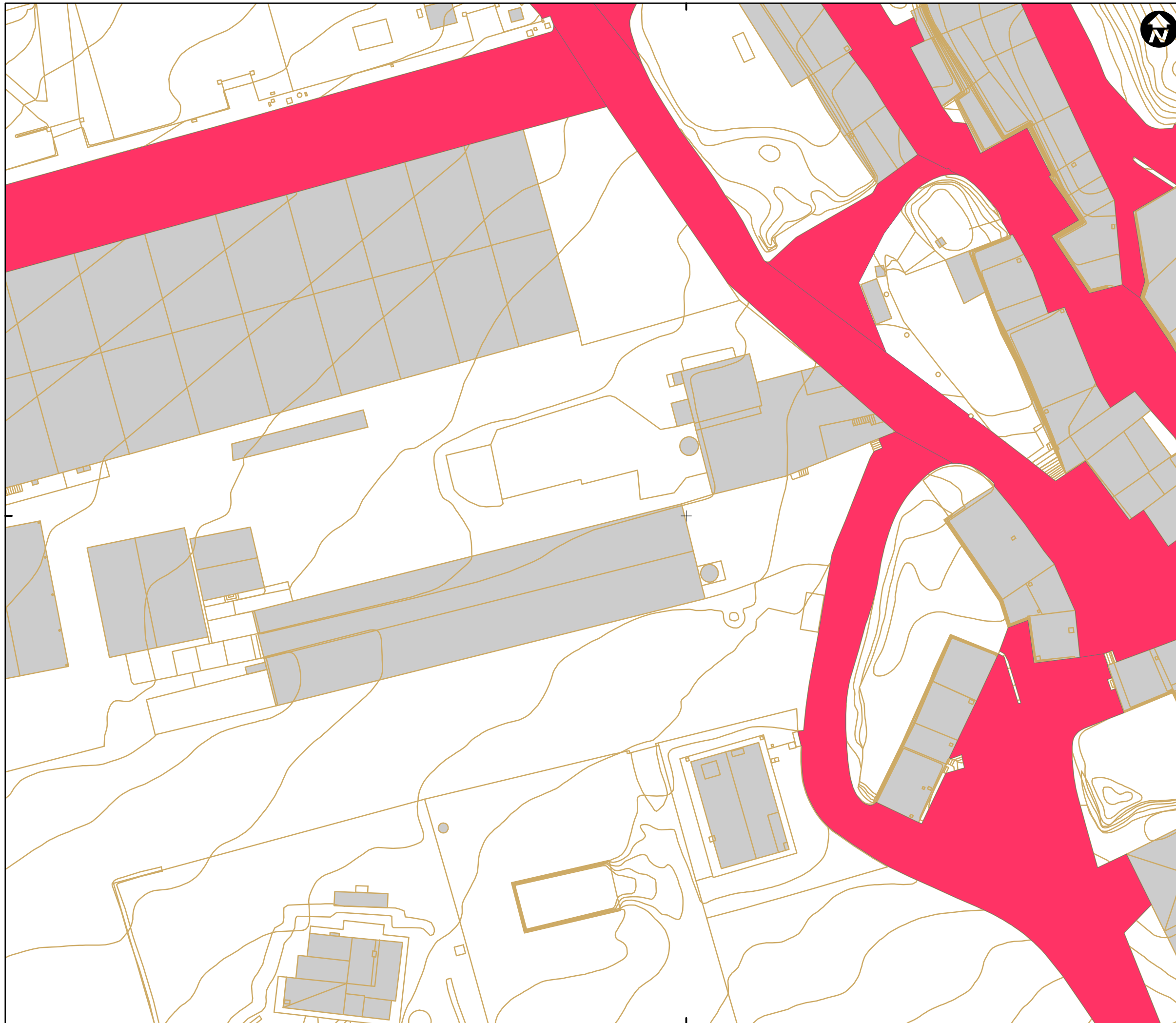





525800



Mapa de referencia / Erreferentzi mapa

DESCRIPCIÓN / DESKRIBAPENA

-  CALLE
-  PARKING
-  PLAZA

- - - LÍMITE CASCO URBANO


INVENTARIO DE REDES DE SERVICIO DEL MUNICIPIO DE SAMANIEGO (2017)

Nº 13 - MAPA DE LA RED VIARIA DE SAMANIEGO


ESCALA 1:500 ESKALA
0 5 10 20 Metros

Sistema de referencia ETRS89.
Proyección UTM. Huso 30 norte

MAYO 2018



Arabako Foru Aldundia
Diputación Foral de Álava



estudios
gis
Sistemas de Información Geográfica

525800

4712900

4712900