

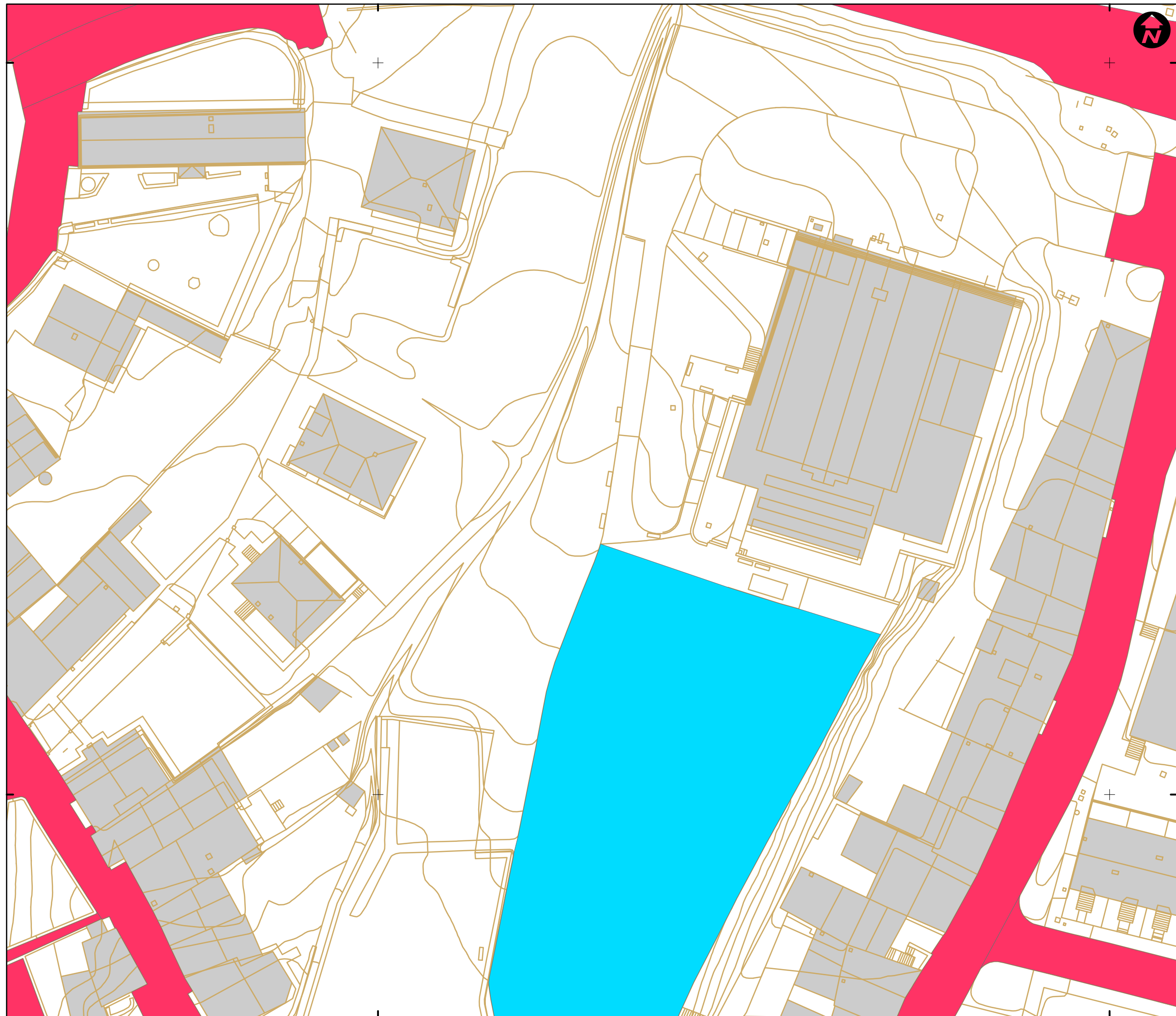
526300

526400



4713100

4713100

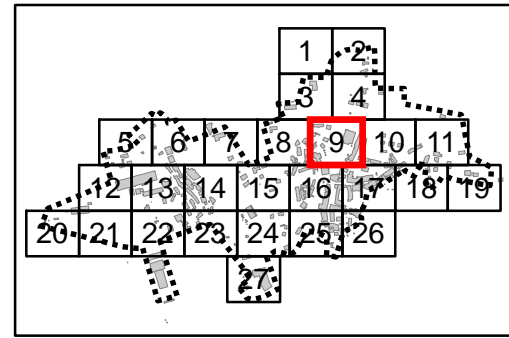


4713000

4713000




526300

526400



Mapa de referencia / Erreferentzi mapa

DESCRIPCIÓN / DESKRIBAPENA

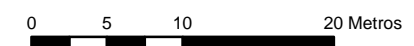
-  CALLE
-  PARKING
-  PLAZA

- - - LÍMITE CASCO URBANO

INVENTARIO DE REDES DE SERVICIO DEL MUNICIPIO DE SAMANIEGO (2017)

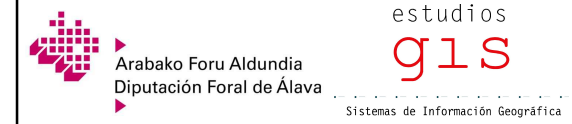
Nº 9 - MAPA DE LA RED VIARIA DE SAMANIEGO

ESCALA 1:500 ESKALA



Sistema de referencia ETRS89.
Proyección UTM. Huso 30 norte

MAYO 2018



Arabako Foru Aldundia
Diputación Foral de Álava

estudios
gis
Sistemas de Información Geográfica