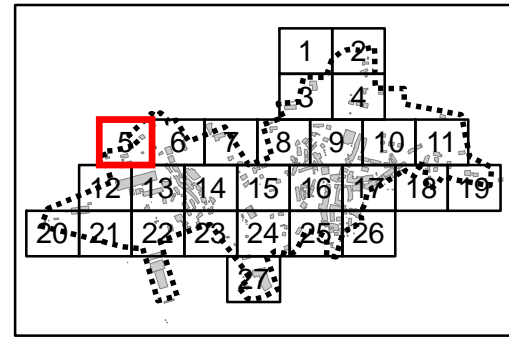
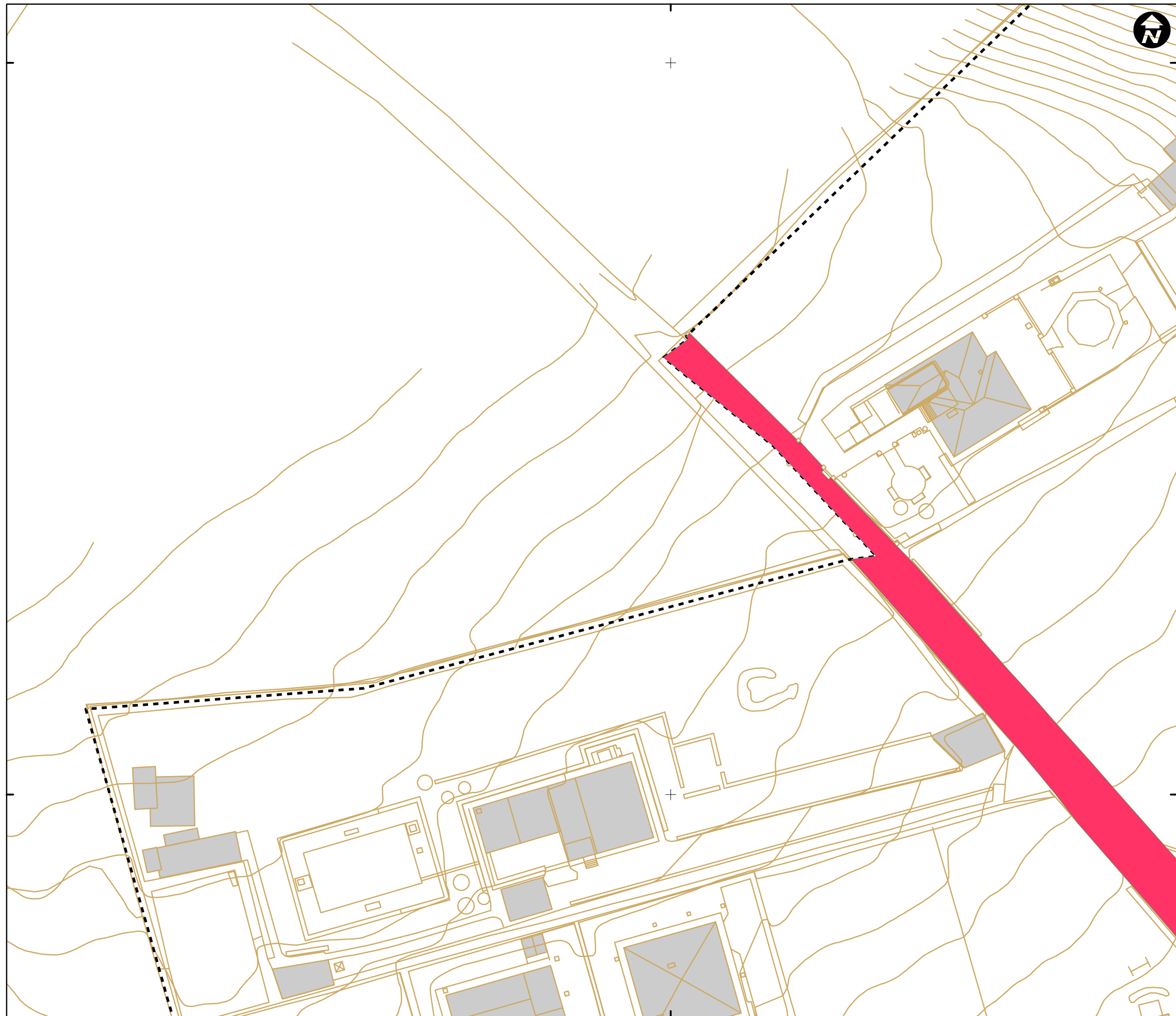


525700






4713100

4713100



Mapa de referencia / Erreferentzi mapa

DESCRIPCIÓN / DESKRIBAPENA

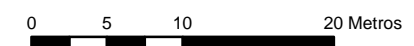
-  CALLE
-  PARKING
-  PLAZA

- - - LÍMITE CASCO URBANO

INVENTARIO DE REDES DE SERVICIO DEL MUNICIPIO DE SAMANIEGO (2017)


Nº 5 - MAPA DE LA RED VIARIA DE SAMANIEGO

ESCALA 1:500 ESKALA



Sistema de referencia ETRS89.
Proyección UTM. Huso 30 norte

MAYO 2018

 Arabako Foru Aldundia
 Diputación Foral de Álava

estudios
gis
 Sistemas de Información Geográfica

525700

4713000

4713000