











Mapa de referencia / Erreferentzi mapa

**DESCRIPCIÓN / DESKRIBAPENA**

-  ELEMENTO DE RED DESCONOCIDO\_COM
-  NTE IAT 10 ACOMETIDA
-  NTE IAT 15 ARMARIO
-  NTE IAT 20 ARQUETA DE TELECOMUNICACIONES
-  POSTE
-  TORRE

**TIPO / MOTA**

-  ACOMETIDA, AÉREA
-  ACOMETIDA, SUBTERRÁNEA
-  RED GENERAL, AÉREA
-  RED GENERAL, SUBTERRÁNEA

--- LÍMITE CASCO URBANO

**INVENTARIO DE REDES DE SERVICIO DEL MUNICIPIO DE SAMANIEGO (2017)**

**Nº 19 - MAPA DE LA RED DE TELECOMUNICACIONES DE SAMANIEGO**

**ESCALA 1:500 ESKALA**



Sistema de referencia ETRS89.  
Proyección UTM. Huso 30 norte

**MAYO 2018**