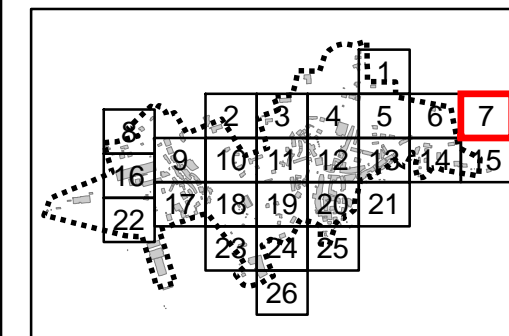
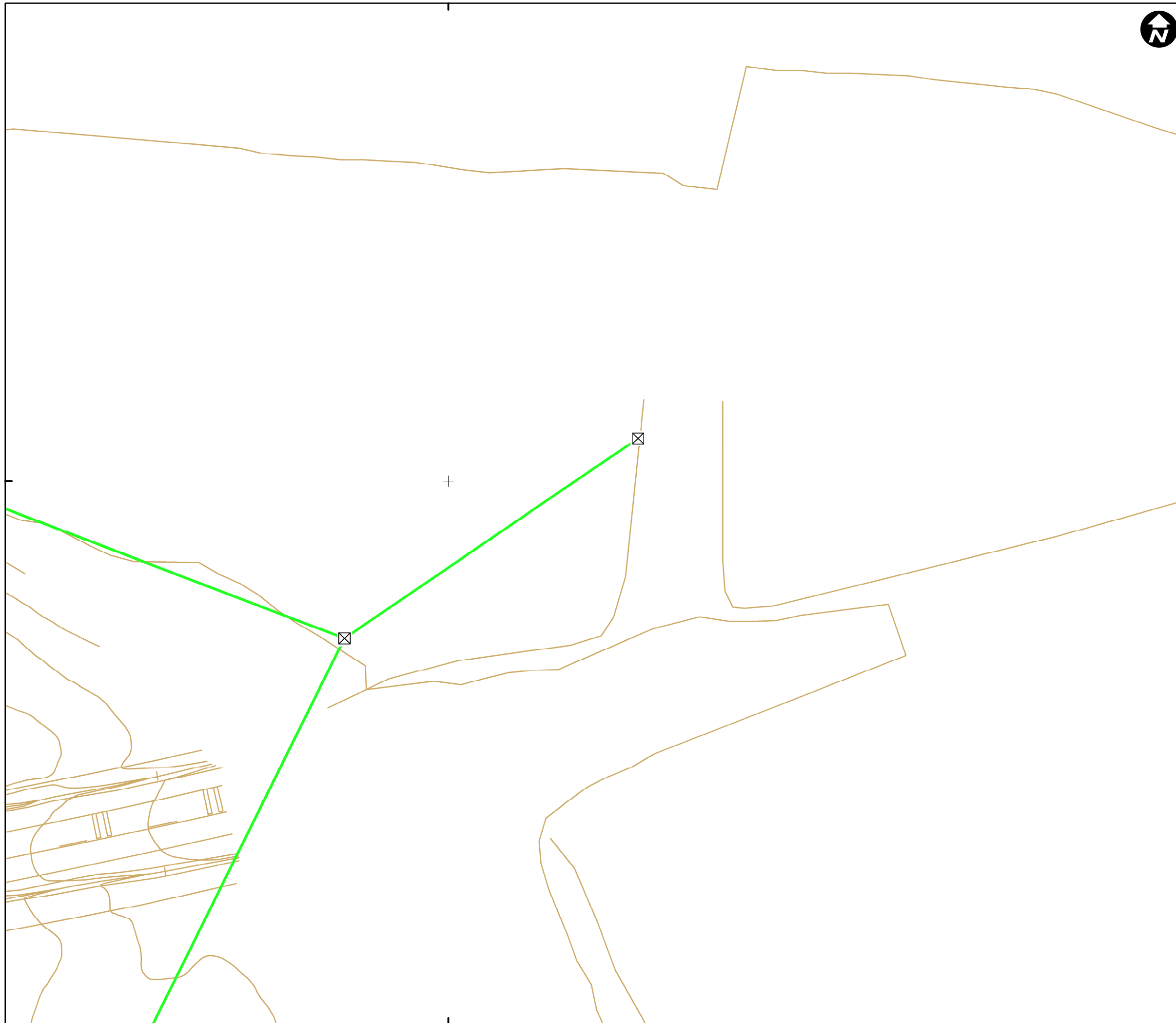


526800



Mapa de referencia / Erreferentzi mapa

DESCRIPCIÓN / DESKRIBAPENA

- ELEMENTO DE RED DESCONOCIDO_COM
- NTE IAT 10 ACOMETIDA
- NTE IAT 15 ARMARIO
- NTE IAT 20 ARQUETA DE TELECOMUNICACIONES
- POSTE
- TORRE

TIPO / MOTA

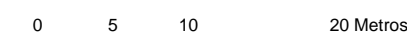
- ACOMETIDA, AÉREA
- ACOMETIDA, SUBTERRÁNEA
- RED GENERAL, AÉREA
- RED GENERAL, SUBTERRÁNEA

- - - LÍMITE CASCO URBANO

INVENTARIO DE REDES DE SERVICIO DEL MUNICIPIO DE SAMANIEGO (2017)

Nº 7 - MAPA DE LA RED DE TELECOMUNICACIONES DE SAMANIEGO

ESCALA 1:500 ESKALA



Sistema de referencia ETRS89.
Proyección UTM. Huso 30 norte

MAYO 2018

526800

4713100

4713100