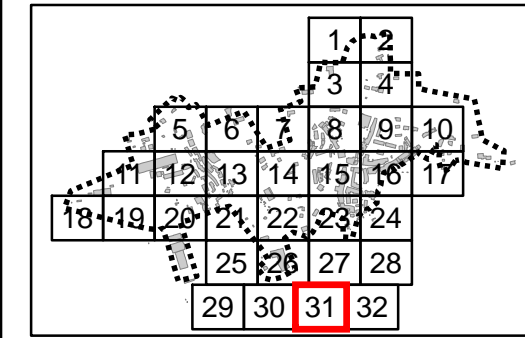
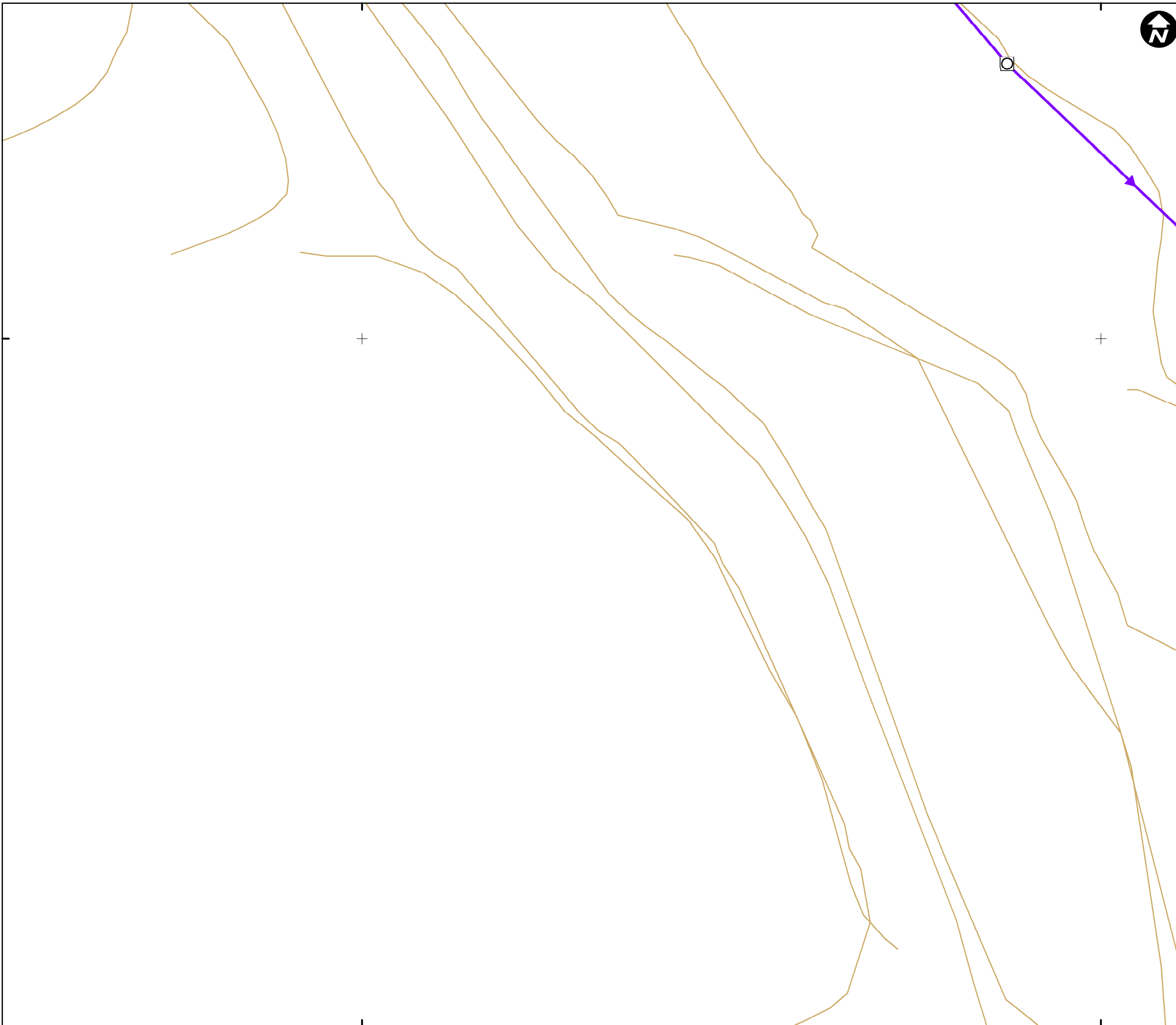


526200

526300



Mapa de referencia / Erreferentzi mapa

**DESCRIPCIÓN / DESKRIBAPENA**

- EDAR
- ELEMENTO DE RED DESCONOCIDO\_SAN
- GRUPO DE PRESIÓN
- NTE ISA 12 CÁMARA DE DESCARGA
- NTE ISA 13 SUMIDERO
- NTE ISA 14 POZO DE REGISTRO
- NTE ISA 18 ALIVIADERO
- NTE ISD 4 FOSA SÉPTICA
- PUNTO DE VERTIDO DE AGUAS FCALES
- PUNTO DE VERTIDO DE AGUAS PLUVIALES

**TIPO / MOTA**

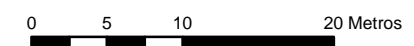
- ACOMETIDA, FECAL
- ACOMETIDA, PLUVIAL
- ACOMETIDA, UNITARIO
- RED GENERAL, FECAL
- RED GENERAL, PLUVIAL
- RED GENERAL, UNITARIO

- - - LÍMITE CASCO URBANO

**INVENTARIO DE REDES DE SERVICIO DEL MUNICIPIO DE SAMANIEGO (2017)**

**Nº 31 - MAPA DE LA RED DE SANEAMIENTO DE SAMANIEGO**

**ESCALA 1:500 ESKALA**



Sistema de referencia ETRS89.  
Proyección UTM. Huso 30 norte

**MAYO 2018**

Arabako Foru Aldundia  
Diputación Foral de Álava

estudios  
**gis**  
Sistemas de Información Geográfica

526200

526300

4712500

4712500