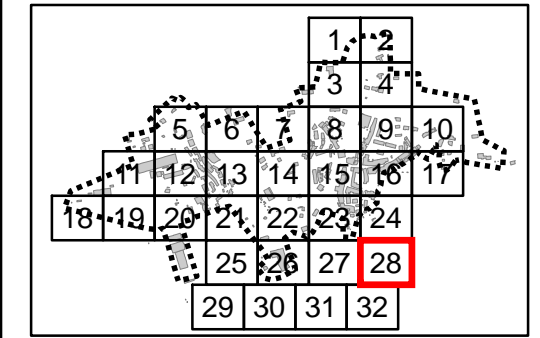
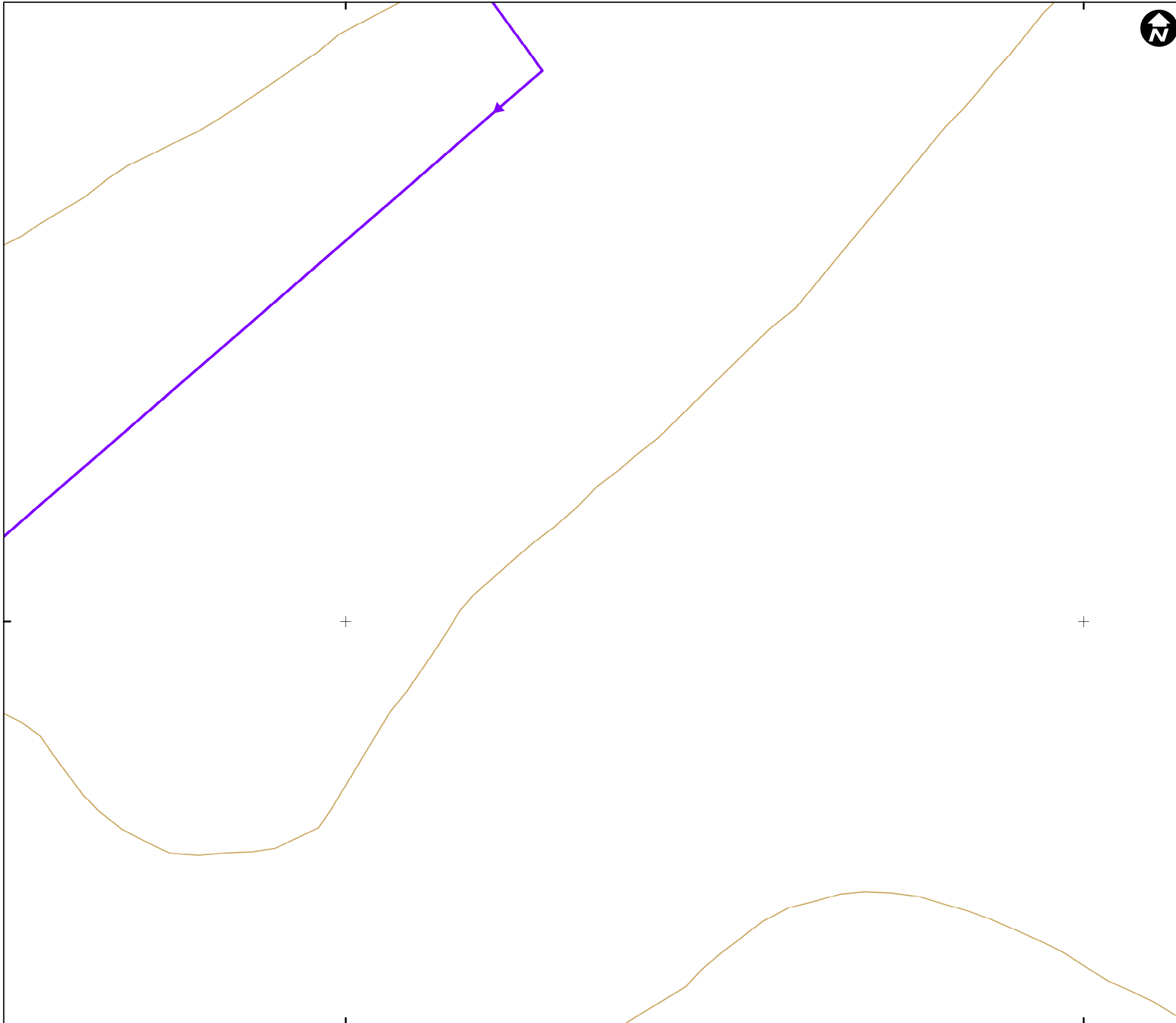


526400

526500



Mapa de referencia / Erreferentzi mapa

DESCRIPCIÓN / DESKRIBAPENA

- EDAR
- ELEMENTO DE RED DESCONOCIDO_SAN
- GRUPO DE PRESIÓN
- NTE ISA 12 CÁMARA DE DESCARGA
- NTE ISA 13 SUMIDERO
- NTE ISA 14 POZO DE REGISTRO
- NTE ISA 18 ALIVIADERO
- NTE ISD 4 FOSA SÉPTICA
- PUNTO DE VERTIDO DE AGUAS FCALES
- PUNTO DE VERTIDO DE AGUAS PLUVIALES

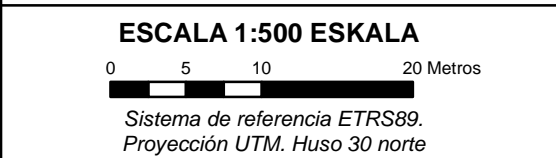
TIPO / MOTA

- ACOMETIDA, FECAL
- ACOMETIDA, PLUVIAL
- ACOMETIDA, UNITARIO
- RED GENERAL, FECAL
- RED GENERAL, PLUVIAL
- RED GENERAL, UNITARIO

- - - LÍMITE CASCO URBANO

INVENTARIO DE REDES DE SERVICIO DEL MUNICIPIO DE SAMANIEGO (2017)

Nº 28 - MAPA DE LA RED DE SANEAMIENTO DE SAMANIEGO



MAYO 2018

4712600

4712600

526400

526500