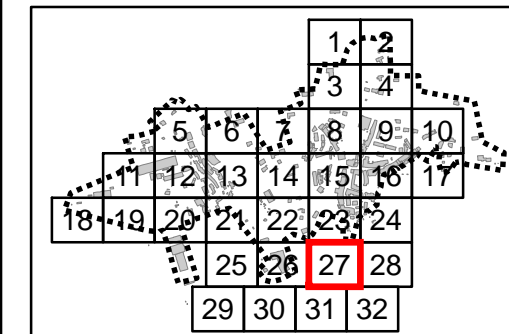
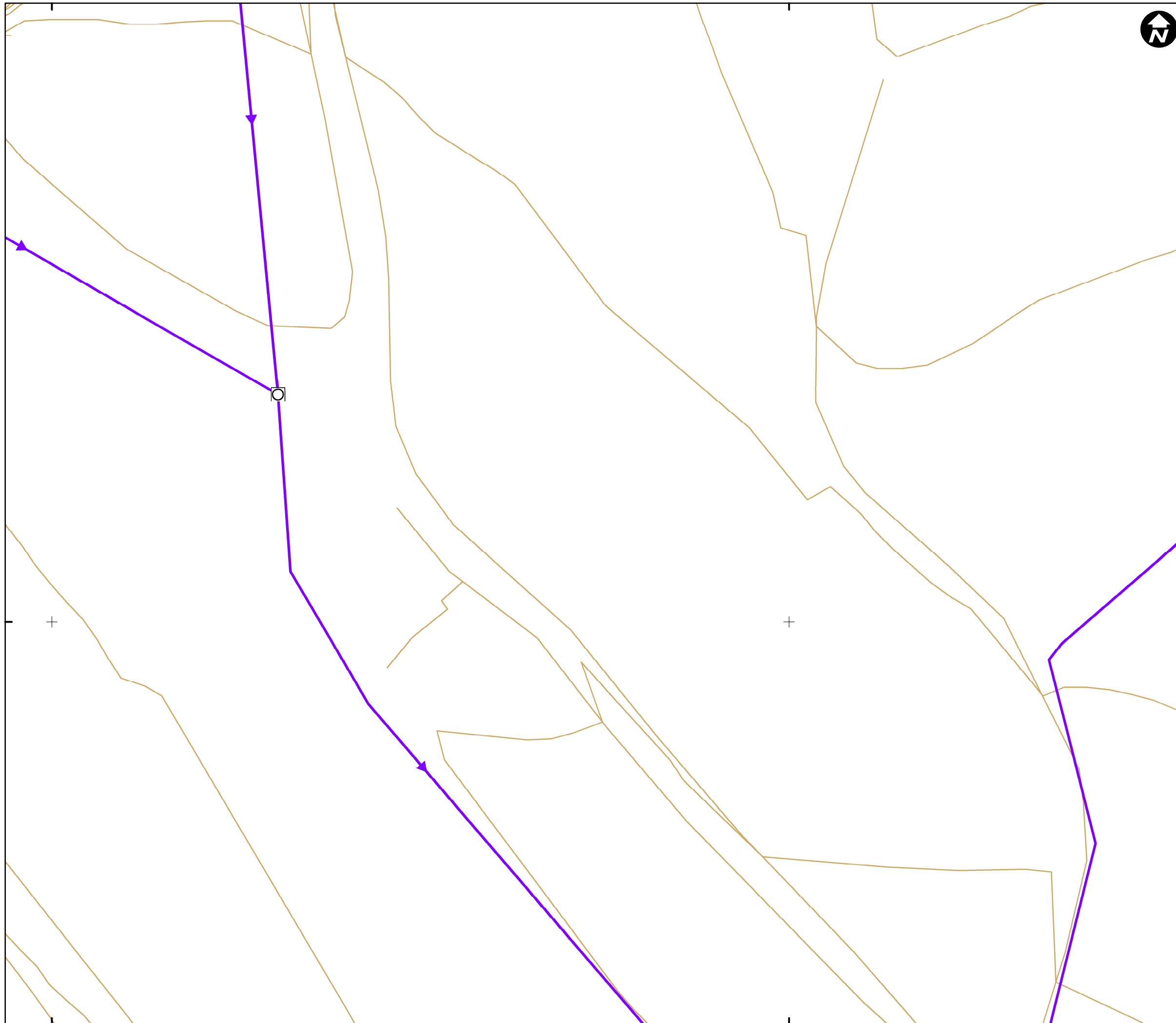












526200

526300









Mapa de referencia / Erreferentzi mapa

DESCRIPCIÓN / DESKRIBAPENA

-  EDAR
-  ELEMENTO DE RED DESCONOCIDO_SAN
-  GRUPO DE PRESIÓN
-  NTE ISA 12 CÁMARA DE DESCARGA
-  NTE ISA 13 SUMIDERO
-  NTE ISA 14 POZO DE REGISTRO
-  NTE ISA 18 ALIVIADERO
-  NTE ISD 4 FOSA SÉPTICA
-  PUNTO DE VERTIDO DE AGUAS FECALES
-  PUNTO DE VERTIDO DE AGUAS PLUVIALES

TIPO / MOTA

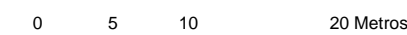
-  ACOMETIDA, FECAL
-  ACOMETIDA, PLUVIAL
-  ACOMETIDA, UNITARIO
-  RED GENERAL, FECAL
-  RED GENERAL, PLUVIAL
-  RED GENERAL, UNITARIO

- - - LÍMITE CASCO URBANO

INVENTARIO DE REDES DE SERVICIO DEL MUNICIPIO DE SAMANIEGO (2017)

Nº 27 - MAPA DE LA RED DE SANEAMIENTO DE SAMANIEGO

ESCALA 1:500 ESKALA



Sistema de referencia ETRS89.
Proyección UTM. Huso 30 norte

MAYO 2018



526200

526300

4712600

4712600