

















Mapa de referencia / Erreferentzi mapa

**DESCRIPCIÓN / DESKRIBAPENA**

-  EDAR
-  ELEMENTO DE RED DESCONOCIDO\_SAN
-  GRUPO DE PRESIÓN
-  NTE ISA 12 CÁMARA DE DESCARGA
-  NTE ISA 13 SUMIDERO
-  NTE ISA 14 POZO DE REGISTRO
-  NTE ISA 18 ALIVIADERO
-  NTE ISD 4 FOSA SÉPTICA
-  PUNTO DE VERTIDO DE AGUAS FECALES
-  PUNTO DE VERTIDO DE AGUAS PLUVIALES

**TIPO / MOTA**

-  ACOMETIDA, FECAL
-  ACOMETIDA, PLUVIAL
-  ACOMETIDA, UNITARIO
-  RED GENERAL, FECAL
-  RED GENERAL, PLUVIAL
-  RED GENERAL, UNITARIO

- - - LÍMITE CASCO URBANO

**INVENTARIO DE REDES DE SERVICIO DEL MUNICIPIO DE SAMANIEGO (2017)**

**Nº 12 - MAPA DE LA RED DE SANEAMIENTO DE SAMANIEGO**

**ESCALA 1:500 ESKALA**



Sistema de referencia ETRS89.  
Proyección UTM. Huso 30 norte

**MAYO 2018**